

# le Globe-Trotter

Gratuit

NOUVELLE-CALÉDONIE



n°15  
Édition  
2024



Les îles Loyauté,  
ici commence  
le paradis !

## Bienvenue chez Îles LOYAUTÉ Explorer,



l'agence spécialisée pour vos séjours authentiques en province des îles Loyauté. Passionnés par cette destination unique, nous vous proposons des packages tout inclus pour vous faire vivre une expérience inoubliable.

- ✓ Que vous préféreriez séjourner à l'hôtel ou vivre une expérience immersive en tribu, notre agence vous propose de partir à la rencontre de la population locale, de découvrir sa culture, sa gastronomie et de contempler des paysages uniques.
- ✓ Îles Loyauté Explorer s'engage à organiser votre séjour de A à Z, en personnalisant l'expérience selon vos préférences et votre budget. Nous mettons tout en œuvre pour vous offrir des moments inoubliables et des souvenirs mémorables lors de votre voyage aux îles Loyauté.



Agence Îles Loyauté Explorer

Tél. : 27.70.50

Gsm/WhatsApp : 97.40.06

Mail : reservation@ilexplorer.nc

Explorez les trésors cachés  
de Lifou, Maré et Ouvéa avec nos hôtels  
et profitez d'un séjour radieux aux îles Loyauté.



— LIFOU —

*Hôtel Drehu village*

Tél. : 45.02.70

Mail : reservation@drehuvillage.nc



*Hôtel Oasis de Kiamu*

Tél. : 45.15.00

Mail : reservationkiamu@canl.nc



— MARÉ —

*Hôtel Nengone village*

Tél. : 45.45.00

Mail : reservation@nengonevillage.nc



— OUVÉA —

*Hôtel Le Beaupré*

Tél. : 45.70.94

Mail : reservationbeaupre@gmail.com



*Hôtel Paradis d'Ouvéa*

Tél. : 45.54.00

Mail : reservation@paradisouvea.com



# BIENVENUE EN NOUVELLE-CALÉDONIE

*Le Globe-Trotter Nouvelle-Calédonie 2024*, quinzième édition, est entre vos mains.

Avec beaucoup de cœur, notre équipe locale parcourt la Calédonie afin de répertorier et de mettre à jour toutes les informations présentées dans *Le Globe-Trotter Nouvelle-Calédonie*. Cependant, certains changements peuvent survenir, **notamment concernant les numéros de téléphones portables**, entre le moment où nous actualisons cet ouvrage et celui de sa distribution. **Les mentions Wi-Fi ainsi que celles relatives aux pages Facebook sont incomplètes**; la plupart des structures citées dans le guide possèdent une page Facebook... Merci de votre compréhension, et merci encore de nous faire part de vos remarques.

*Le Globe-Trotter Nouvelle-Calédonie* est disponible gratuitement dans divers lieux de Nouméa, en brousse, chez de nombreux partenaires...\* et sur Internet.

Immédiatement après le sommaire et l'ours, où sont répertoriés les collaborateurs de l'édition 2024 du *Globe-Trotter Nouvelle-Calédonie* et indiqués les abréviations et pictogrammes utilisés, vous trouverez toutes les informations utiles pour organiser votre séjour. Ensuite, viennent les articles généraux qui vous permettent de faire connaissance avec le pays avant de partir pour le voyage idéal à la découverte de chaque commune.

**Une carte pliante**, située en fin d'ouvrage, présente sur une face la Grande Terre et l'île des Pins, sur l'autre, les îles Loyauté.

Votre guide est édité localement par une petite équipe motivée qui, de tout cœur, vous souhaite de bonnes promenades dans nos pages et d'excellents déplacements en Nouvelle-Calédonie, terre de contrastes et de fusion culturelle, pays dynamique et très sportif, à explorer du lagon magnifique aux majestueuses forêts primaires de la Chaîne, à savourer des maquis miniers du Grand Sud aux vastes savanes du Nord. Et nous vous promettons de belles rencontres, car nous, qui sommes sur le terrain tout au long de l'année, connaissons bien les trésors d'humanité que recèle notre beau pays.

*\* Les lieux précis de diffusion seront indiqués sur notre page Facebook après la distribution.*

## Le Globe-Trotter Nouvelle-Calédonie est sur Internet !

Pratique, ludique, facile à utiliser...  
Plus de 1000 liens interactifs !



Cliquez, c'est gratuit !

[www.leglobetrotter.nc](http://www.leglobetrotter.nc)



Et, sur Facebook

[www.facebook.com/leglobetrotter.nouvellecaledonie](https://www.facebook.com/leglobetrotter.nouvellecaledonie)





Vivre le  
**monde**  
c'est notre  
**nature**



vivez le monde  
**en vidéo**



[www.aircalin.nc](http://www.aircalin.nc)



 **Aircalin**  
Nouvelle-Calédonie





P. 166 BÉLEP

La Poule de Hienghène.



**Bienvenue en Nouvelle-Calédonie** 2  
**Ours** 6

## LE PAYS

**Informations utiles** 8  
 Formalités d'entrée, douane, aéroport, plaisanciers, heure locale, vie pratique, coût de la vie (monnaie), communications...

**Où dormir ? (à Nouméa)** 11

**Médias, répertoire** 12

**Transports intérieurs** 14

**Conduire en Calédonie** 16

**Géographie** 18

**Climat, météorologie** 19

**Géologie** 20

**Flore et faune terrestres** 22

**Flore et faune marines** 32

**Histoire** 42

**Environnement, écologie** 47

**Population, culture** 48

**Les arts** 54

## LES SPORTS ET LOISIRS

**La plongée avec bouteille** 64

**La randonnée palmée et l'apnée** 65

**Nautiques** 66

**« Coup de pêche »** 71

**Sur terre** 72

**Dans les airs** 77

## LES PLAISIRS

**Où manger ? (à Nouméa)** 78

**Sorties nocturnes** 80

**Shopping** 82

**Bienvenue sur la Grande Terre** 83

**Bienvenue à l'île des Pins (avec carte de l'île)** 96

## LES TRENTE-TROIS COMMUNES PAR ORDRE ALPHABÉTIQUE

**Bélep** 166

**Boulouparis** 114

**Bourail** 132

**Canala** 188

**Dumbéa** 110


**Farino** 124

**Hienghène** 172

**Houaïlou** 184

**Île des Pins** 96





## ➤ REMERCIEMENTS

Les **Éditions Allure** remercient chaleureusement Tourisme Province Nord, Îles Loyauté Explorer, les communes calédoniennes partenaires du *Globe-Trotter NC*, les offices de tourisme et les Points i, et bien entendu nos annonceurs qui contribuent, chacun à leur façon, à la réalisation du guide et à sa distribution.

Merci aux touristes qui nous font confiance pour les guider à la découverte des richesses naturelles et humaines de notre beau pays.

Et toute notre reconnaissance aux rédacteurs, à la correctrice, aux photographes, aux graphistes et à toutes les personnes qui mêlent leurs talents pour vous offrir un guide précis et agréable à consulter.

Merci infiniment !

**Le Globe-Trotter Nouvelle-Calédonie** édition 2024  
est une publication gratuite de la SARL Éditions Allure.  
BP 9462 – 98807 Nouméa Cedex – Nouvelle-Calédonie  
+(687) 27 29 61 / +(687) 77 34 08 / [globenc@gmail.com](mailto:globenc@gmail.com)  
Copyright © Éditions Allure

### Créateur et directeur de la publication :

Jean-Jacques Buchoux 77 34 08

[globenc@gmail.com](mailto:globenc@gmail.com)

### Rédaction :

Damien Faugerolles : articles généraux

et communes [cyberdamien@gmail.com](mailto:cyberdamien@gmail.com)

Bernard Suprin : Flore et faune terrestres

Joëlle Cannic : Géologie

### Correction / Relecture :

Claudine Bousquet

### PAO, prépresse, graphisme :

Agence graphique Eudanla 23 74 54

[eudanla@eudanla.nc](mailto:eudanla@eudanla.nc)

### PAO publicités :

Cléo Créations [cleocreations@lagoon.nc](mailto:cleocreations@lagoon.nc)

Agences locales

### Régie publicitaire :

Les Éditions Allure 27 29 61

[globenc@gmail.com](mailto:globenc@gmail.com)

### Crédits photos © :

Couverture : une perruche endémique d'Ouvéa

© Vincent Claux

Illustrations faune, flore :

© Éditions Catherine Ledru

### Articles : (principaux crédits)

Dominique Delor, Éric Dell'Erba, Vincent Claux, Caledonia Birds, Aqualagoon, Tiéti Diving, Thierry Baboulenne – Babou Côté Océan, Pierre-Emmanuel Faivre – Kunié Scuba Center, les communes, les offices de tourisme et Points i de Nouvelle-Calédonie, Martial Dosdane – Province Sud, le Musée de la Ville de Nouméa, les Archives de la Nouvelle-Calédonie, Tourisme Province Nord (TPN), Kajne, Îles Loyauté Explorer, Marc Le Chélard, Bernard Suprin, NikO VinCent, Jean-Christophe Robert, Oneye Production, Florent Aupetit, Richard Chesher, Kwegnii Prod, Pierre Larue, William Larue, Patrice Morin, Mylène Godard, Terraventure (EOM), Laurence Ribot, *Le Globe-Trotter NC* (GT-NC)...

### Cartographie :

© Point-Ged pour les cartes

© Agence Demain – Îles Loyauté Explorer pour les plans des îles Loyauté

© NCT pour la carte de l'île des Pins

### Invitation


Chers lecteurs, n'hésitez pas à nous faire part de vos impressions de voyage en Nouvelle-Calédonie : commentaires, découvertes, coups de cœur... ou de colère !

Toute l'équipe du *Globe-Trotter Nouvelle-Calédonie* vous remercie de l'attention que vous porterez à la lecture de ce guide, qui est réactualisé chaque année.










### Abréviations :

ap. J.-C. : après Jésus-Christ  
 ap.-midi : après-midi  
 A-R : aller-retour  
 assoc. : association  
 (le) Caillou : la Grande Terre  
 Calédonie : Nouvelle-Calédonie  
 CFP ou franc ou F : franc Pacifique  
 côte Est (Ouest) : côte est (ouest)  
 de la Grande Terre  
 d. : droite  
 DAB : distributeur automatique de billets  
 env. : environ  
 : Facebook  
 g. : gauche  
 GR : sentier de grande randonnée  
 ha : hectare  
 (les) Îles : les îles Loyauté  
 infos mairie : informations à la mairie  
 kg : kilogramme  
 km : kilomètre  
 loc. : location  
 lun, mar, mer, jeu, vend, sam, dim : jours  
 de la semaine  
 lun-jeu : du lundi au jeudi  
 m : mètre  
 mat : matin  
 min : minute  
 N-C : Nouvelle-Calédonie  
 OT : office de tourisme  
 PMT : palme, masque, tuba  
 prov. Nord : province Nord  
 RdV : rendez-vous  
 réserv. : réservation(s)

RP10 : route provinciale 10  
 RT : route territoriale  
 sem : semaine  
 SUP : stand up paddle  
 t : tonne  
 vl : véhicule léger (voiture)  
 1 sem/2 : une semaine sur deux  
 III<sup>e</sup> av. J.-C. : troisième siècle  
 avant Jésus-Christ  
 2 h 15 : horaire  
 2 h 15 min : durée  
 4x4 : véhicule à quatre roues motrices  
 7/7 : sept jours sur sept  
 24/24 : vingt-quatre heures sur vingt-quatre

### Pictogrammes

-  Station-service
-  Banque, avec ou sans distributeur de billets
-  Point i, syndicat d'initiative, infos touristiques
-  Hôpital, dispensaire
-  Accès Internet

### Le Globe-Trotter Nouvelle-Calédonie édition 2024

Tirage de 15 000 exemplaires, sur les presses de l'imprimerie Tara TPS International Korea.  
 Dépôt légal : 1<sup>er</sup> semestre 2024. Achevé d'imprimer : 1<sup>er</sup> semestre 2024.  
 ISBN 978-2-9567369-3-6.

Les Éditions Allure sont entièrement responsables des informations et du contenu rédactionnel publiés dans *Le Globe-Trotter 2024*.

En revanche, le contenu des annonces publicitaires insérées dans ce guide n'engage en rien la responsabilité de l'éditeur.

Tous droits réservés pour tous pays. Toute reproduction intégrale ou partielle, réalisée par quelque moyen que ce soit, sans autorisation des Éditions Allure, constitue une contrefaçon punissable par la loi selon les dispositions de l'article 40 de la loi du 11 mars 1957 sur la propriété littéraire et artistique.

# INFORMATIONS UTILES

## ➤ FORMALITÉS D'ENTRÉE

Un passeport en cours de validité est obligatoire. Les ressortissants de l'Union européenne ainsi que les ressortissants suisses, argentins, canadiens, japonais, australiens, néo-zélandais, vanuatais... peuvent séjourner trois mois sans visa.

Plus d'infos :

[www.service-public.nc/particuliers/culture-loisirs/tourisme-vacances](http://www.service-public.nc/particuliers/culture-loisirs/tourisme-vacances)

## ➤ DOUANE

Les affaires personnelles et un quota de certaines denrées sont autorisés en franchise : café, tabac, parfum, alcool... Pour les appareils photo, ordinateurs portables, etc., les factures d'achat ou une carte de libre circulation établie au départ peuvent être réclamées.

Sont interdits à l'importation stupéfiants, armes à feu, contrefaçons, fromages, conserves, charcuterie... et les œuvres d'art ou les objets de collection et d'antiquité de plus de cent ans d'âge. Les produits végétaux (plantes, graines) doivent être accompagnés d'un certificat phytosanitaire. Les animaux sont soumis à une autorisation et parfois à une quarantaine.

### Infos :

Direction régionale des douanes, Nouméa  
26 53 00 [www.douane.gouv.nc](http://www.douane.gouv.nc)

Affaires vétérinaires, alimentaires et rurales  
25 51 00 [www.davar.gouv.nc](http://www.davar.gouv.nc)

Quarantaine animale Jean-Vergès à Païta  
41 25 36 [www.davar.gouv.nc](http://www.davar.gouv.nc)

Service d'inspection phytosanitaire  
24 37 45 [davar.sivap@gouv.nc](mailto:davar.sivap@gouv.nc)

## ➤ AÉROPORT

La Tontouta se situe à 50 km de Nouméa  
[www.aeroports.cci.nc/fr/tontouta](http://www.aeroports.cci.nc/fr/tontouta)

Le Wi-Fi est offert dans toute l'aérogare.  
Bureau d'accueil et d'information 35 11 18  
[tta@cci.nc](mailto:tta@cci.nc)

Horaires des vols 36 67 18

Colliers de fleurs fraîches ou en tissu...  
Manahau Tontouta 94 51 51

Change, bureau de la BCI, ouvert à l'heure des vols, avec frais. Infos 35 10 03

Deux distributeurs automatiques de billets dans le hall public.

**Quelques navettes** vers le centre-ville, les hôtels..., pour environ 3 000 F (25,14 €)

par adulte, dégressif suivant le nombre de personnes : (*liste mise à jour en octobre 2023 via [www.aeroports.cci.nc/fr/tontouta/navettes](http://www.aeroports.cci.nc/fr/tontouta/navettes)*)

Akwaba 78 85 48

Allo Transports 75 24 00

Anderson Transport 86 93 69

Antipode Transport 44 27 16

Arc en Ciel Service 27 19 80

CIN Transport 76 11 94

ETI Transport 77 74 11

Gateway Tours 71 60 44

Go Shuttle 79 23 29

Joe's Transport 79 27 31

Les Mouettes 78 79 33

Leyraud Transport 77 33 53

Lyvai Transports 77 21 76

Mon Chauffeur 78 34 50

Mr Transport 79 16 24

NC Driver 77 38 82

Néa Transport 91 51 32

Nouméa Discovery 28 02 18

Prestige Transfert 78 78 55

Rapid Transport 50 73 13

Sandrine Transport 79 01 69

Smith Voyages 86 17 92

South Pacific Tour 98 11 29

VIP Drive NC 94 73 52

Pour Bourail et sa région : Bourail Shuttle Service 71 12 40

**Arrêt des bus et navettes** à l'aéroport.

**Bus** : La ligne P4, du réseau de transport public Tanéo, dessert l'aéroport jusqu'au centre-ville de Nouméa. Trajet direct ou avec un changement à Païta centre, suivant les horaires, ticket vendu à bord des bus. Trajet direct : 1 ticket à 300 F (2,51 €).

Trajet avec correspondance : 2 tickets à 300 F. Pass journée à 900 F (pas vendu dans le bus).

Infos 26 00 26 [www.taneo.nc](http://www.taneo.nc)

**Voiture de location** : à l'aéroport, voir commune de Païta, à Nouméa, voir Conduire en Calédonie.

**La course en taxi** coûte environ 10 000 F (83,80 €).

**Quelques taxis** :

Laecyna 84 94 55

Flegel Nicolas 79 70 96

## ➤ PLAISANCIERS NON-RÉSIDENTS

Il n'est pas autorisé de faire escale ni de mouiller dans les eaux calédoniennes avant d'avoir effectué les formalités d'entrée, à Nouméa exclusivement.

Hissez le pavillon Q jaune et celui de courtoisie, puis contactez la capitainerie (radio

UHF, canal 67, indicatif Port Moselle), précisez le nom, la longueur et l'heure d'arrivée du bateau. Avant d'entrer dans le port, renouvez votre appel. C'est la capitainerie qui prévient les services douaniers, phytosanitaires et de l'immigration.

Capitainerie de Port Moselle 27 71 97

[www.sodemo.nc](http://www.sodemo.nc)

Direction des Affaires Maritimes de N-C  
27 26 26 [www.dam.gouv.nc](http://www.dam.gouv.nc)

Guide en ligne

[www.guide-nautique-nouvelle-caledonie.com](http://www.guide-nautique-nouvelle-caledonie.com)

## ➤ HEURE LOCALE

L'heure locale est en avance de 11 heures sur l'heure GMT. Pendant l'hiver métropolitain, 9 h à Paris = 19 h à Nouméa, ce qui fait 10 heures de décalage. En été, le décalage est de 9 heures seulement.

De décembre à mars, il fait jour de 4 h 30 à 19 h ; de juin à septembre, de 6 h 30 à 17 h 30.

## ➤ SANTÉ

Les voyageurs doivent être à jour dans leurs rappels de vaccinations classiques (diphtérie, tétanos, poliomyélite). Les vaccins contre l'hépatite A, l'hépatite B et la typhoïde sont recommandés, selon les cas. Avant de partir, consultez votre médecin en cas de doute.

### Attention :

La dengue, grippe fiévreuse aiguë, est véhiculée par certains moustiques dont on doit se protéger, surtout en saison chaude. La ciguatera (ou gratte) est une intoxication causée par l'ingestion de certains poissons. Pour éviter de consommer des espèces à risque, renseignez-vous auprès des connaisseurs locaux. Et s'il est trop

tard, ils vous indiqueront le remède le plus populaire : la feuille au velours caractéristique du faux tabac, arbuste commun, qui devrait effectuer le saut technologique de la bouilloire à la gélule d'ici peu de temps. Les maladies sexuellement transmissibles ne connaissent pas de frontières...

La Calédonie est dotée d'infrastructures médicales modernes à Nouméa et en brousse.

## ➤ VIE PRATIQUE

### Comment s'habiller ?

En saison chaude, d'octobre à mars, des tenues légères suffisent : robes d'été, shorts, tee-shirts, baskets, sandales..., mais c'est aussi la saison des pluies...

En saison fraîche, entre juillet et septembre, pantalons, pulls et imperméables s'apprécient.

### Sécurité

La Nouvelle-Calédonie est un pays sûr. Les gens, très accueillants, sont toujours prêts à vous renseigner. On se balade sans risque en ville comme en brousse. Néanmoins, ne laissez pas d'objets de valeur en évidence et fermez les véhicules. En dehors des routes et des lieux aménagés, veillez à solliciter une autorisation auprès des propriétaires.

### Eau et électricité

L'eau courante est potable pratiquement sur toute la Grande Terre.

Le courant électrique (220 volts) est distribué sur presque tout l'archipel. Les prises sont les mêmes qu'en Métropole. Dans certains endroits isolés, l'électricité est fournie par des groupes électrogènes ou des panneaux photovoltaïques.



# INFORMATIONS UTILES

## > COÛT DE LA VIE

Le niveau de vie est assez élevé, mais les prix sont globalement un tiers plus élevés qu'en Métropole. Infos par l'Institut de la statistique et des études économiques [www.isee.nc](http://www.isee.nc)

### Monnaie

L'unité monétaire est le franc Pacifique (franc CFP, XPF pour les banques).

1000 F CFP = 8,38 €

1 € = 119,3317 F CFP

Les banques sont ouvertes du lundi au vendredi, de 7 h 30 à 15 h 45, et certaines, le samedi matin.

Des distributeurs automatiques de billets (DAB) sont disponibles dans tout le pays.

Les cartes de crédit sont acceptées presque partout.

### Change

À l'aéroport, avec frais. Sans commission pour leur clientèle, dans les banques et dans certains hôtels.

Bureau de change, au centre-ville de Nouméa, lun-vend 9 h-16 h 45, N°1 Currency 45 11 48.

**Attention** : Les banques de Calédonie ne prennent plus les chèques de voyage, ou traveller's chèques.

**Faire opposition en cas de perte ou de vol de votre carte de crédit :**

Serveur interbancaire  
(00 33) 892 705 705

## > HORAIRES ET AGENDA

**Les commerces** généralistes ouvrent le samedi, mais rarement le dimanche. Les grandes surfaces sont ouvertes en continu de 8 h à 19 ou 20 h, et le dimanche matin.

**Le système éducatif** couvre l'ensemble du territoire, de la maternelle à l'université. Les grandes vacances s'étendent de mi-décembre à mi-février.

**Quelques jours fériés** : jour de l'An, lundi de Pâques, 1<sup>er</sup> mai (fête du Travail), jeudi de l'Ascension, 14 juillet (fête nationale), 15 août (Assomption), 11 novembre (armistice), Noël, auxquels s'ajoute le 24 septembre, fête de la Citoyenneté.

## > COMMUNICATIONS

Office des postes et télécommunications (OPT-NC) [www.opt.nc](http://www.opt.nc)

**Renseignements tous services :**

1000 (gratuit)

Annuaire en ligne (pages blanches et jaunes) [www.1012.nc](http://www.1012.nc)

**Service postal**, agence principale, Quartier-Latin, Nouméa 26 84 00

**Calédoscope**, l'agence philatélique de Nouvelle-Calédonie, propose une gamme de cadeaux souvenirs uniques et des éditions de timbres propres au territoire qui sont reconnus comme les plus beaux du monde. Mardi et jeudi 11 h 30-15 h 30 26 84 12 <https://caledoscope.opt.nc>

**Téléphonie**

Indicatif international de N-C : 687

**Fixe :**

Pour l'international et la Métropole, composer le préfixe 00, attendre la tonalité, puis composer l'indicatif du pays désiré et le numéro du correspondant.

Exemple pour la Métropole :

00 + 33 + numéro local (sans le 0 initial).

**Mobile :**

Le réseau local se nomme Mobilis

[www.mobilis.nc](http://www.mobilis.nc)

Cartes Liberté dans les bureaux de poste, tabacs-presse, stations-service, etc.

**Tourism Card** : une formule prépayée de téléphonie mobile à destination des vacanciers.

Numéro local, appels locaux et internationaux, SMS, Internet mobile. En vente à l'aéroport, dans les agences OPT...

Infos [www.tourismcard.nc](http://www.tourismcard.nc)

Mobile perdu ou volé, suspension de ligne et autres informations 1000 / 1012

**Internet et Internet mobile :**

Plusieurs offres et forfaits sont disponibles. Tous les téléphones ne sont pas compatibles, renseignez-vous. Abonnement auprès de l'OPT-NC et des distributeurs Mobilis. Infos 1000 / [www.opt.nc](http://www.opt.nc)

Des accès Wi-Fi sont disponibles presque partout.

Principaux fournisseurs d'accès Internet (FAI) :

Can'l 24 38 70 [www.canl.nc](http://www.canl.nc)

Lagoon 28 88 88 [www.lagoon.nc](http://www.lagoon.nc)

MLS 24 99 24 [www.mls.nc](http://www.mls.nc)

Nautile 28 74 28 [www.nautile.nc](http://www.nautile.nc)

Internet à la carte, Inet 24 38 70 [www.inet.nc](http://www.inet.nc)



## ➤ OÙ DORMIR ?

La Calédonie propose une gamme complète de formules d'hébergement : hôtels de tourisme ; résidences de tourisme ; meublés de tourisme ; accueils à la ferme ; accueils en tribu ; logements chez l'habitant ; chambres d'hôte ; campings.

**Tarifs indicatifs** (pour une nuit, variables suivant le type de structure) :

Camping à partir de 1 000 F (8,38 €) en brousse et de 1 800 F (15,08 €) aux îles.

Accueil en tribu, en case traditionnelle, à partir de 2 000 F (16,76 €) par personne.

Chambres d'hôte, gîtes... à partir de 8 000 F (67,04 €).

À Nouméa, l'auberge de jeunesse propose des nuitées à partir de 2 200 F (18,44 €).

Il faut compter de 12 000 F à 20 000 F (100,56 € à 167,60 €) pour une nuit dans un établissement de milieu de gamme, et au moins 25 000 F (209,50 €) dans les hôtels de grand standing.

Offres promotionnelles via les sites de réservation en ligne.

**Dans l'intérieur et aux îles, pensez à réserver assez tôt, surtout en période de vacances scolaires ou pour un long week-end.**

**Hébergements en brousse et aux îles :** voir dans les pages de chaque commune.

**Établissements nouméens :**

**Anse-Vata :**

Le Méridien 26 50 00

[www.lemeridiennoumea.com](http://www.lemeridiennoumea.com)

Château Royal Beach Resort & Spa 29 64 00  
[www.hotelchateauroyal.nc](http://www.hotelchateauroyal.nc)

GLP Hôtels [www.glp-hotels.nc](http://www.glp-hotels.nc) :

– Hilton Nouméa La Promenade Résidences 24 46 00

– Double Tree by Hilton, îlot Maître 28 53 20

– Novata 26 22 00

Ramada Plaza Nouméa 23 90 00

[www.ramadanoumea.com](http://www.ramadanoumea.com)

Le Lagon 26 12 55 [www.lelagon.com](http://www.lelagon.com)

Bambou Lodge 26 12 90

[www.bamboulodge.com](http://www.bamboulodge.com)

Motel Anse Vata 26 26 12

[motel-anse-vata@hotmail.com](mailto:motel-anse-vata@hotmail.com)

**Baie-des-Citrons :**

Hôtel Beauvillage 26 20 55

[www.beauvillage.nc](http://www.beauvillage.nc)

Casa Del Sole 25 87 00 [www.casadelsole.nc](http://www.casadelsole.nc)

Auberge du Mocambo 26 27 01

[reservation@mocambo.nc](mailto:reservation@mocambo.nc)

Marina Beach Hôtel 28 76 33

[www.marinabeach.nc](http://www.marinabeach.nc)

**Centre-ville :**

Gondwana Hôtels 26 97 99

[www.gondwanahotel.nc](http://www.gondwanahotel.nc)

Hôtel Le Paris 28 17 00 [www.leparis.nc](http://www.leparis.nc)

New Caledonia 26 18 26

[www.hotelnewcaledonia.nc](http://www.hotelnewcaledonia.nc)

Auberge de jeunesse 27 58 79

[www.aubergesdejeunesse.nc](http://www.aubergesdejeunesse.nc)

**Ouéo :** Résidotel Le Stanley 23 23 23

[www.lestanley.nc](http://www.lestanley.nc)

**Nouville :** Kuendu Beach Resort 70 90 90

[www.kuendubeach.com](http://www.kuendubeach.com)

**Ducos :** Hôtel du Centre 23 07 00

[www.hotelducentre.nc](http://www.hotelducentre.nc)



# INFORMATIONS UTILES

## > MÉDIAS

### **Télévision :**

Nouvelle-Calédonie la 1<sup>ère</sup> [www.nc1.nc](http://www.nc1.nc)

Caledonia [www.caledonia.nc](http://www.caledonia.nc)

Canal Calédonie

[www.canalplus-caledonie.com](http://www.canalplus-caledonie.com)

### **Radios :**

Nouvelle-Calédonie la 1<sup>ère</sup> (89.0 MHz

à Nouméa) [www.nc1.nc](http://www.nc1.nc)

NRJ (93.5) [www.nrj.nc](http://www.nrj.nc)

Radio Océane (95.0) [www.oceanefm.nc](http://www.oceanefm.nc)

Radio Djiiido (97.4) <https://radiodjiiido.nc>

Radio Rythme Bleu (100.4) [www.rrb.nc](http://www.rrb.nc)

France Inter (93.0) [www.franceinter.fr](http://www.franceinter.fr)

### **Presse :**

*La voix du Caillou*, quotidien

[www.voixducaillou.nc](http://www.voixducaillou.nc)

DNC (*Demain en Nouvelle-Calédonie*), heb-

domadaire [www.dnc.nc](http://www.dnc.nc)

### **Périodiques :**

*Sortir* : agenda culturel et artistique, gratuit

(mensuel) [www.sortir.nc](http://www.sortir.nc)

*Le Chien bleu* : journal satirique (mensuel)

*Objectif* : revue économique (trimestrielle)

[www.objectifnc.com](http://www.objectifnc.com)

### **Sur le Web :**

Infos, actualités, reportages, divers :

[www.lnc.nc](http://www.lnc.nc) / [www.radiococotier.nc](http://www.radiococotier.nc)

**Tourisme**, découverte de la Calédonie

[www.leglobetrotter.nc](http://www.leglobetrotter.nc)

### **Partenaires... et artistes aussi**

Aux Éditions Catherine Ledru :

– Pierre Laboute et René Grandperrin,

*Poissons de Nouvelle-Calédonie* ;

– Pierre Laboute et Bertrand Richer de Forges,

*Lagons et récifs de Nouvelle-Calédonie* ;

– Pierre Laboute, Michel Feuga et René

Grandperrin, *Le plus beau lagon du monde* ;

– Jean-François Hervé, *Guide des*

*Nudibranches de Nouvelle-Calédonie et*

*autres Opisthobranches* ;

– Collection de posters en couleurs

représentant la nature calédonienne.



## > RÉPERTOIRE

*Quelques numéros pratiques*

### **Numéros d'urgence**

SAMU 15

Centre opérationnel de surveillance et de

sauvetage de N-C 16 [www.mrcc.nc](http://www.mrcc.nc)

Police secours 17

Pompiers 18

Gendarmerie maritime 29 40 36

### **Institutions**

Gouvernement de la N-C 24 65 65

[www.gouv.nc](http://www.gouv.nc)

Haut-commissariat de la République

26 63 00 [www.nouvelle-caledonie.gouv.fr](http://www.nouvelle-caledonie.gouv.fr)

### **Provinces**

Sud 20 30 40 [www.province-sud.nc](http://www.province-sud.nc)

Nord 47 71 00 [www.province-nord.nc](http://www.province-nord.nc)

Îles Loyauté 45 51 00

[www.province-iles.nc](http://www.province-iles.nc)

### **Chambres consulaires**

Commerce et industrie (CCI) 24 31 00

[www.cci.nc](http://www.cci.nc)

Agriculture et pêche (CAP-NC) 24 31 60

[www.cap-nc.nc](http://www.cap-nc.nc)

Métiers et artisanat (CMA) 28 23 37

[www.cma.nc](http://www.cma.nc)

### **Numéros utiles**

Centre de don du sang 05 51 00

[www.dondusang.nc](http://www.dondusang.nc)

Météo-France 27 93 00 [www.meteo.nc](http://www.meteo.nc)

OPT-N-C, postes, télécom 26 84 00

[www.opt.nc](http://www.opt.nc)

Radio-taxis, 7/7, 24/24 28 35 12

Renseignements téléphoniques 10 12

[www.1012.nc](http://www.1012.nc)

**Aéroports** [www.aeroports.cci.nc](http://www.aeroports.cci.nc)

**La Tontouta** : Infos passagers 35 11 18

Horaires des vols 36 67 18

**Vols domestiques** : Magenta 25 14 00

## > INFOS TOURISTIQUES

Découverte de la Calédonie

[www.leglobetrotter.nc](http://www.leglobetrotter.nc)

Tourisme en province Sud 30 90 01

[www.sudtourisme.nc](http://www.sudtourisme.nc)

Tourisme en province Nord 27 78 05

[www.tourismeprovincenord.nc](http://www.tourismeprovincenord.nc)

Tourisme en province des Îles Loyauté

27 70 50 [www.ilesloyauteexplorer.nc](http://www.ilesloyauteexplorer.nc)

Promotion à l'international

[www.nouvellecaledonie.travel/fr](http://www.nouvellecaledonie.travel/fr)

Brousse et îles : offices de tourisme ou

Points i, voir l'encadré *Infos utiles* des

communes.

# Livres : la splendeur de la nature




## **Lagons et récifs de Nouvelle-Calédonie**

Pierre LABOUTE, Bertrand RICHER de FORGES. 1 600 espèces, 520 pages. Magnifique guide de toute la vie corallienne.



## **Guide des Poissons de Nouvelle-Calédonie**

750 pages  
Pierre LABOUTE, René GRANDPERRIN.  
Plus de 1 200 espèces de poissons coralliens, des eaux douces, du large ou des profondeurs. Plus de 250 nouvelles espèces.



## **Le plus beau lagon du monde**

Pierre LABOUTE, Michel FEUGA, René GRANDPERRIN.  
Superbe album de la vie marine, des îlots.



## **Guide des nudibranches**

Jean-François HERVÉ. 400 pages. Létonnante beauté d'une vie marine encore inexplorée.



## **Fleur d'igname**

Isabelle REVOL. Album jeunesse, relié. Premier prix de littérature jeunesse « Livre mon ami ». Conte merveilleux sur le thème de la famille monoparentale.



## **Ma couleur à moi**

Isabelle REVOL. Album jeunesse, relié.  
Conte merveilleux sur le thème du métissage.



## **Sous les bambous**

Isabelle REVOL. Album jeunesse, relié.  
Conte merveilleux sur le thème de l'adoption.



## **Nouvelle-Calédonie, un rendez-vous pour les baleines**

Claire GARRIGUE, Jacqui GREAVES. 160 pages.  
Tout savoir sur le passage des baleines en Nouvelle-Calédonie. Anglais/Français.



## **Faune et Flore de Nouvelle-Calédonie**

20 grandes affiches colorées : coquillages, fleurs, oiseaux, papillons, champignons, cerf rusa, minéraux, fruits, crabes, langoustes, poissons, baleines, dauphins, requins, tortues...



Editions  
Catherine  
Ledru



# INFORMATIONS UTILES

## ➤ TRANSPORTS INTÉRIEURS

**Tout sur les transports en Nouvelle-Calédonie**, réseaux, tarifs, horaires...

[www.kedia.nc](http://www.kedia.nc)

### Avion

L'aérodrome de Magenta, situé à Nouméa, est la plateforme dédiée aux vols domestiques. Il est vivement conseillé de réserver les billets à l'avance.

Air Calédonie dessert l'île des Pins, Maré, Lifou, Ouvéa, Koné et Touho.

Agences :

Pacific Plaza, à la Vallée-du-Tir ; à Magenta, premier étage de l'aérogare.

Deux bornes en libre-service dans le hall de l'aérogare de Magenta.

Réservations, billetterie 25 21 77

vente en ligne [www.air-caledonie.nc](http://www.air-caledonie.nc)

Fret Magenta 25 03 34

**Le Pass** Air Calédonie (client international ou local) permet de partir à tarif préférentiel vers 2 destinations de votre choix au départ de Nouméa. Vous pouvez même choisir de partir sur une île et de revenir par une autre. Infos :

[www.air-caledonie.nc/produits-services/le-pass](http://www.air-caledonie.nc/produits-services/le-pass)

Air Loyauté dessert Bélep, Koumac, Tiga et assure des vols inter-îles Loyauté.

Réservations, billetterie 25 37 57 vente en ligne [www.air-loyaute.nc](http://www.air-loyaute.nc)

Air Alizé, Pacifique Sud, sur demande 28 91 96 [www.airalize.com](http://www.airalize.com)

### Hélicoptère

Hélicod 26 96 62 / 77 33 43 [www.heliod.nc](http://www.heliod.nc)

Hélicocéan 25 39 49 [www.helicoccean.com](http://www.helicoccean.com)

### Bateau

Le *Betico 2*, catamaran rapide pouvant accueillir 355 voyageurs, avec restauration

à bord, terrasse extérieure (*sun deck*). Moins coûteux que l'avion (tarifs haute et basse saison), il dessert régulièrement l'île des Pins, Maré et Lifou. SAS Sudîles, quai des Volontaires 26 01 00 [www.betico.nc](http://www.betico.nc)  
Le *Seabreeze* pour Bélep, départ de Koumac 42 57 74 [reservations@yalapbelelep.nc](mailto:reservations@yalapbelelep.nc)

### Taxi

Les taxis vert et blanc de Nouméa (7/7, 24/24) sont stationnés au centre-ville, à l'Anse-Vata, à l'aérodrome de Magenta... 28 35 12

### Bus

Pour Nouméa et le Grand Nouméa : réseau Tanéo.

L'utilisation du réseau se fait par pass. Différents tarifs suivant l'usage. Pass rechargeables, disponibles dans les agences Tanéo avec une photo d'identité récente.

Voyageurs de passage et occasionnels :

– pass journée, à valider à chaque montée et à chaque descente, trajets illimités pendant une journée : 900 F (7,54 €) ;

– ticket secours, un trajet sans correspondance, vendu à bord des bus et sur les bornes du réseau : 300 F (2,51 €).

Infos [www.taneo.nc](http://www.taneo.nc)

Pour la brousse : réseau Raï.

Les cars du réseau interurbain Raï démarrent au rond-point Patch, à l'entrée de la ville. N° vert 05 81 61 [www.raï.nc](http://www.raï.nc)

### Voiture

Permis de conduire et assurance sont obligatoires.

Plus d'infos et liste des loueurs de voitures dans l'article *Conduire en Calédonie*.





# Envie de pleine nature ?



➤ **3 parcs**  
pour un grand bol d'air.

EN SAVOIR +

[province-sud.nc/parcs-naturels](http://province-sud.nc/parcs-naturels)

AGIR POUR  
**L'AVENIR**

PROVINCE SUD



## PORT AUTONOME DE LA NOUVELLE - CALÉDONIE



34, avenue James Cook - BP 14  
98845 Nouméa Cedex - Nouvelle-Calédonie  
Tél : (687) 25 50 00 - [panc@noumeaport.nc](mailto:panc@noumeaport.nc) - [www.noumeaport.nc](http://www.noumeaport.nc)

Second port français  
d'outre mer

**PORT**  
autonome

Nouvelle-Calédonie  
Trafic maritime 2022  
3 985 596 Tonnes

INFORMATIONS UTILES

15

# INFORMATIONS UTILES

## > CONDUIRE EN CALÉDONIE

Comme en Métropole, on conduit à droite. Les routes sont, dans l'ensemble, en bon état. Un gros effort de signalisation a été effectué dans certaines régions. Ailleurs, il est parfois nécessaire de demander son chemin aux gens du coin. En brousse et aux îles, la gentillesse de la population se traduit par des petits saluts amicaux, que l'on croise automobilistes ou piétons. Adopter cette coutume entretient la convivialité.

Cependant, la Calédonie présente un nombre d'accidents de la route très élevé. La conduite en état d'ivresse, principale cause de cet état de fait, endeuille bien des week-ends... Aussi est-il conseillé d'être très prudent et de ne pas dépasser soimême le taux autorisé : une concentration d'alcool dans le sang de 0,50 gramme par litre, soit 0,25 milligramme par litre d'air expiré, et de 0,20 g/L, soit 0,10 mg par litre d'air expiré, pour les conducteurs ayant moins de trois ans de permis.

La ceinture de sécurité est obligatoire, à l'avant comme à l'arrière.

La nuit, il n'est pas rare de croiser des gens peu visibles marchant sur la route. Il arrive même que certains s'y endorment... Encore une fois, prudence !

En brousse, prenez garde également, la nuit en particulier, au bétail en divagation ou aux cerfs qui peuvent traverser la route inopinément.

Si vous envisagez d'emprunter les pistes (non goudronnées), tenez-vous au courant de la météo et utilisez plutôt un 4x4, surtout si le temps est pluvieux.

Les adeptes du covoiturage se renseigneront sur [www.covoiturage.nc](http://www.covoiturage.nc) ou sur [www.wigo.nc](http://www.wigo.nc)

On peut trouver du carburant dans tout le pays, cependant il est conseillé de faire le plein avant une longue virée dans le Grand Nord.

Bon voyage et belles découvertes !

### Principaux loueurs de véhicules :

AB 28 12 12 [www.ablocation.nc](http://www.ablocation.nc)

A5 25 25 04 [www.acinq.nc](http://www.acinq.nc)

ADA 28 85 02 [www.ada.nc](http://www.ada.nc)

Alizés 80 53 50 [www.alv.nc](http://www.alv.nc)

AmaRent 27 82 17 [www.amarent.nc](http://www.amarent.nc)

Arc en Ciel (avec chauffeur) 27 19 80

[www.arcenciel.nc](http://www.arcenciel.nc)

Avis 28 32 32 [www.avis.nc](http://www.avis.nc)

Budget 27 60 60 [www.budget.nc](http://www.budget.nc)

Djubea Location 72 00 73 [www.djubea.nc](http://www.djubea.nc)

Europcar 28 48 00 [www.europcar.nc](http://www.europcar.nc)

Foord 28 93 94 [www.foordlocation.nc](http://www.foordlocation.nc)

Hertz 26 18 22 [www.hertz.nc](http://www.hertz.nc)

Point Rouge 28 59 20 [www.pointrouge.com](http://www.pointrouge.com)

Raymond 77 48 62

[www.raymondlocation.com](http://www.raymondlocation.com)

Sixt 26 22 80 [www.sixt.nc](http://www.sixt.nc)

TCar 89 31 22 [www.tcar-rent.com](http://www.tcar-rent.com)

Visa 26 24 44 [www.visalocation.nc](http://www.visalocation.nc)

### Vans et fourgons aménagés :

Van-Away NC 77 35 65 [www.van-away.com](http://www.van-away.com)

**Motos et scooters :** voir l'article « Se déplacer à Nouméa / Locations diverses », en dernière page Nouméa.

**Remorquage** 24/24, 7/7. AB Remorquage 78 13 95

► Loueurs de brousse et des îles :  
voir les pages des communes.



**VAN-AWAY,  
OFFREZ-VOUS  
LA LIBERTÉ  
EN NOUVELLE  
CALÉDONIE !**

**+687 773565**

✉ [caledonie@van-away.com](mailto:caledonie@van-away.com)

📍 La Tamoa | 98889 PAITA

[www.van-away.com](http://www.van-away.com)

# Hertz

**-20%** sur votre réservation en ligne  
CODE PROMO : MOBILITE



[www.hertz.nc](http://www.hertz.nc)

NOS AGENCES

## Europcar

moving *your way*



INFORMATIONS/RÉSERVATIONS

 **Nouméa 28 48 00 • Koné 41 70 70**



# GÉOGRAPHIE

## > ARCHIPEL DU PACIFIQUE

**La Grande Terre**, long ruban de 400 km sur 50, est froissée sur sa longueur par une chaîne montagneuse dont les massifs culminent entre 1 000 et 1 500 m environ, avec deux exceptions à plus de 1 600 m : le mont Panié, au nord-est, 1 628 m ; le mont Humboldt, au sud-est, 1 618 m. La côte Est, luxuriante sous l'alizé, plonge abruptement dans l'océan, tandis que les collines et les plaines de l'Ouest s'alonguent jusqu'au lagon en battant des records d'ensoleillement.

Le Caillou et ses îles ressemblent à un géant des mers accompagné de son cortège de poissons-pilotes. Les 16 360 km<sup>2</sup> émergés de la Grande Terre la placent au rang de troisième plus grande île du Pacifique ; ils représentent également la composante principale du quatrième archipel du Pacifique Sud (18 750 km<sup>2</sup>) au sein d'un domaine maritime exclusif couvrant 1 450 000 km<sup>2</sup>.

**Les îles Loyauté**, l'archipel dans l'archipel, à plus de 100 km à l'est :

– du nord au sud, **Ouvéa**, **Lifou**, **Tiga**, **Maré** ;

– mais, pour la taille, Lifou (1 150 km<sup>2</sup>), Maré (650 km<sup>2</sup>), Ouvéa (160 km<sup>2</sup>). Quant à **Tiga**, c'est un confetti de 12 km<sup>2</sup> seulement.

Soulevés et basculés à la fin du tertiaire, les reliefs sous-marins émergés se sont peuplés de forêts jusqu'aux falaises spectaculaires dominant des plages de sable blanc baignées de flots turquoise.

**L'île des Pins**, au sud-est, à 60 km dans le prolongement de la Grande Terre, est un plateau de 134 km<sup>2</sup>, échancré de baies profondes comptant parmi les plus belles de la planète.

**Les autres îles et îlots** ne totalisent que 296 km<sup>2</sup> :

– **les Bélep**, au nord-ouest de la Grande Terre, dont l'île Art est habitée ;

– **Walpole**, **Hunter** et **Matthew**, au sud-est des Loyauté ;

– **Chesterfield**, 400 km à l'ouest de la Grande Terre ;

– les récifs d'**Entrecasteaux**, les atolls de **Huon** et de **Surprise** au nord ;

– **Beautemps-Beaupré**, **Astrolabe**, **le rocher de Ballona**...

## > LA CALÉDONIE DANS LE MONDE

Quelques liens privilégiés par l'histoire ou la proximité...

**France** : Paris, 17 000 km, -10 h ou -9 h.

**Australie** : Sydney, 1 970 km, Brisbane, 1 470 km, -1 h, et Melbourne, 2 680 km, -1 h.

**Nouvelle-Zélande** : Auckland, 1 800 km, +1 h.

**Japon** : Tokyo, 7 000 km, -2 h.

**Singapour** : 7 270 km, -3 h.

**Vanuatu** : Port-Vila, 560 km, même heure.

**Fiji** : Nandi, 1 300 km, +1 h.

**Wallis-et-Futuna** : 3 700 km, +1 h.

**Tahiti** : Papeete, 4 600 km, -21 h.

**USA** : Los Angeles, 10 130 km, -18 h.

## > COMPAGNIES AÉRIENNES

Agences, tél., contacts aéroport :

Air Calédonie International

26 55 00 / 35 15 80 [www.aircalin.com](http://www.aircalin.com)

Air France-KLM

41 48 48 / 35 11 75 [www.airfrance.nc](http://www.airfrance.nc)

Qantas

28 65 46 / 35 12 17 [www.qantas.com.au](http://www.qantas.com.au)

Par Axxess Travel

28 66 77 [www.axxesstravel.nc](http://www.axxesstravel.nc)

– Air New Zealand, Air Vanuatu, Cathay Pacific, Thai Airways...



# CLIMAT, MÉTÉOROLOGIE

La Nouvelle-Calédonie, située juste au nord du tropique du Capricorne, est soumise à un climat tropical tempéré, adouci par l'environnement maritime et la présence quasi permanente de l'alizé, vent dominant de SSE.

## > DEUX SAISONS PRINCIPALES

**La saison chaude** est centrée sur le premier trimestre de l'année. Les précipitations sont abondantes, la chaleur moyenne est élevée et l'alizé bien établi. Les dépressions tropicales peuvent évoluer en cyclones et causer des dégâts très importants.

**La saison fraîche**, de juin à septembre, offre un temps généralement sec et frais, avec des températures minimales relativement basses dans certaines régions. Des fronts froids peuvent affecter la Nouvelle-Calédonie ainsi que des précipitations importantes et des épisodes venteux familièrement nommés « coups d'ouest ».

## > DEUX INTERSAISONS

Le passage entre les deux saisons principales n'est pas tranché.

Le temps évolue du froid au chaud, d'août à novembre, au cours d'une transition caractérisée par des précipitations très faibles associées à des températures fraîches la nuit, mais de plus en plus élevées la journée sous l'action du rayonnement solaire qui atteint son maximum en décembre.

On parle parfois de saison sèche. Les pâturages se dessèchent, la forêt souffre et les feux de brousse se déclarent et se propagent facilement dans la végétation déshydratée. Le retour de la pluie est donc très attendu, mais il peut être dramatiquement retardé par les épisodes El Niño. En fin de saison chaude, au deuxième trimestre, la température de l'eau de mer, encore élevée, peut favoriser la formation d'épisodes pluvio-orageux importants, voire de dépressions subtropicales.

## > QUELQUES CHIFFRES

Le record de température minimale est d'un peu plus de 2 °C, à Maré et à Bourail. Cependant, c'est dans la Chaîne, où il est conjugué à une forte humidité, que le froid s'avère le plus cruel. Plusieurs localités ont connu une température de plus de 38 °C. Les moyennes annuelles fluctuent entre 22 et 24 °C, selon l'endroit.

La hauteur annuelle des précipitations avoisine 2 000 mm sur la côte Est, 1 000 mm sur la côte Ouest de la Grande Terre et fluctue entre ces deux valeurs aux îles Loyauté.

**Prévisions météo, infos** [www.meteo.nc](http://www.meteo.nc)

## > TEMPÉRATURES MENSUELLES MOYENNES ET PRÉCIPITATIONS

MOIS	Températures minimales*	Températures maximales*	Températures moyennes*	Précipitations moyennes en mm*
JANVIER	22,0 °C	29,7 °C	25,8 °C	213,6
FÉVRIER	22,5 °C	29,6 °C	26,0 °C	237,5
MARS	21,9 °C	28,8 °C	25,3 °C	270,6
AVRIL	20,5 °C	27,7 °C	24,1 °C	149,3
MAI	18,8 °C	26,2 °C	22,5 °C	123,0
JUIN	17,2 °C	24,5 °C	20,9 °C	120,1
JUILLET	15,7 °C	23,6 °C	19,7 °C	87,0
AOÛT	15,6 °C	23,5 °C	19,5 °C	78,7
SEPTEMBRE	16,2 °C	24,9 °C	20,6 °C	62,3
OCTOBRE	17,8 °C	26,4 °C	22,1 °C	69,0
NOVEMBRE	19,5 °C	27,5 °C	23,5 °C	96,6
DÉCEMBRE	20,8 °C	29,0 °C	24,8 °C	136,2

\* Sources Météo-France Nouvelle-Calédonie. Ces données sont des moyennes mensuelles calculées sur une profondeur de 30 ans.

# GÉOLOGIE

La Nouvelle-Calédonie doit son existence à la dérive des continents. Sa géologie très particulière est une curiosité mondiale.

Son histoire, longue et complexe, commence il y a 300 millions d'années, par l'écartement vers l'est d'un fragment du très ancien supercontinent du Gondwana qui comprenait, entre autres terres, l'Australie et l'Antarctique. De nos jours, c'est la plaque australienne, dont les îles Loyauté forment l'avant-poste émergé, qui plonge sous l'archipel du Vanuatu, occupant la bordure de la plaque Pacifique.



Le Bonhomme de Bourail.

La confrontation de ces deux plaques, au cours du temps, a conduit à la superposition de roches d'origines et de natures très variées, fortement déformées pour nombre d'entre elles.

Les roches les plus communes sont les péridotites, sommet des ophiolites, qui sont des roches du fond des océans. Elles sont réparties en massifs qui s'étendent sur 8 000 km<sup>2</sup> environ, les deux plus élevés étant le mont Panié (1 628 m) et le mont Humboldt (1 618 m).

Ces massifs sont extrêmement riches en fer, mais surtout ils recèlent du nickel, surnommé « or vert » à cause de la teinte des filons à forte concentration.



Garniérite, silicate magnésien hydraté nickélicifère.

La Nouvelle-Calédonie, avec 20 % des réserves de la planète exploitées à ciel ouvert, est le troisième producteur mondial de ce minéral. Le massif du Koniambo a été choisi pour alimenter l'usine du Nord.

Les massifs miniers recouvrent, dans la plupart des cas, des roches de nature basaltique, dont certaines proviennent de l'ancien fond océanique porté à la surface. La dégradation prolongée de la péridotite engendre les latérites jaunes ou rouges.

La Nouvelle-Calédonie présente aussi une grande variété de roches sédimentaires, de toutes origines et de tous âges. Certaines sont riches en fossiles. D'autres, qui renferment cobalt, zinc, plomb ou or, ont été exploitées. On trouve même des roches charbonneuses qui fournirent, jusqu'en 1930, un combustible de qualité médiocre. Le jade fut exploité sur les hauts de l'île Ouen. En revanche, le Caillou ne recèle pas de pierres précieuses.





© Kajine

Sculpture sur pierre-savon.

Une roche tendre, riche en talc, est mise en valeur par des artisans locaux : la « pierre-savon ». Un simple canif permet de la sculpter.

Une grande part de ces roches sédimentaires est composée par des calcaires qui, soumis à des altérations, ont formé des grottes (souvent ouvertes à la visite) et des falaises spectaculaires, comme celles de Lindéralique à Hienghène.

D'autres types de roches, les flyschs, composent les falaises de la côte à proximité de Bourail. Leur profil change à mesure des éboulements qui remodelent régulièrement le fameux « Bonhomme » de Bourail.

Les récifs d'Entrecasteaux et les îles Bélep, au nord-ouest de la Grande Terre, et l'île des Pins, au sud, se trouvent sur une grande ride orientée NO-SE. Une autre ride, de même orientation, séparée du Caillou par un bassin étroit, porte le chapelet des îles Loyauté.

La diversité géologique de la Grande Terre se retrouve sur des îles plus petites comme les Bélep et l'île des Pins. Les îles



© Florent Alupetit

La Poule de Hienghène.

Loyauté, quant à elles, sont formées de calcaires, les plus récents étant d'origine récifale. On trouve, là aussi, des reliefs très spectaculaires : grottes, falaises en surplomb, îlots en corbeilles...

La Nouvelle-Calédonie présente donc une grande variété de roches, parfois originales, qui invite à la découverte.

#### Plus d'informations :

Service de la Géologie  
de la Nouvelle-Calédonie 27 27 63

[www.dimenc.gouv.nc](http://www.dimenc.gouv.nc)

[www.croixdusud.info/geo/nc\\_geomap.php](http://www.croixdusud.info/geo/nc_geomap.php)




Ancien village minier de Tiébaghi, à Koumac.

# FLORE ET FAUNE TERRESTRES

## > LA FLORE

La Nouvelle-Calédonie était jadis rattachée au supercontinent Gondwana qui s'est disloqué après le Jurassique. Sa géologie spécifique avec de vastes affleurements métallifères, son climat stable depuis longtemps, tout cela a contribué à générer une flore aussi riche que spectaculaire, et une faune tout autant fascinante, mais plus discrète.



Les plantes se sont adaptées à des conditions variées, formant des milieux rares et localisés. Quelque 3 400 espèces végétales ont été répertoriées dont 2 530 endémiques à près de 75 %. Chaque année, plusieurs espèces nouvelles sont décrites par les botanistes. À cela s'ajoutent des centaines d'espèces introduites. Les superlatifs manquent. Cependant, dans ce troisième haut lieu planétaire de la biodiversité, 309 espèces, restreintes à une localité, sont si rares qu'elles sont menacées d'extinction...



Les paysages de l'intérieur forment un musée vivant. En effet, les silhouettes archaïques des araucarias de montagne, les rosaces des immenses fougères arborescentes, l'ambiance mystérieuse des forêts moussues, les fleurs si belles et si bizarres « qu'on dirait du plastique », les plantes carnivores aux grognements menaçants : nous sommes bien aux premiers matins du monde. Seule absence notable, celle des dinosaures...





Forêt de la Thy.  
© Martial Dosdane - Province Sud

Mais en cherchant bien, qui sait ? Les derniers d'entre eux se terrent peut-être dans une vallée cachée, loin des hommes.

Encore des chiffres ? Accrochez-vous, ceux-là vous donneront le tournis : sachez que, s'il existe à peine une quinzaine d'espèces de conifères endémiques dans toute l'Europe, ici, sur moins d'un hectare de la plaine des Lacs, huit sont endémiques.

**La forêt sèche**, en arrière du littoral, s'étendait jadis sur presque toute la côte Ouest. C'est un paysage particulier, dont on faisait peu de cas jusque dans les années 1980. Depuis le début des années 2000, un programme de sauvegarde vise à protéger le peu qu'il en reste. L'enjeu ? Plusieurs centaines d'espèces de plantes, dont une soixantaine propres à ce milieu. Les stars, rares, belles et désirables, en sont le turbina, le captaincookia, l'oxera souffré... qui sont à présent cultivés pour l'ornement. Il faut citer aussi un riz endémique, qui captive les généticiens.



Un lantana qui a du cœur.

**La forêt humide**, dans la Chaîne et sur la côte Est, est la formation la plus riche avec plus de 2 000 espèces. S'affichant en dominateurs, kaoris géants et araucarias percent la canopée. Sous la voûte, des palmiers d'espèces variées filent vers le ciel. Pas très voyantes, les orchidées n'en sont pas moins présentes avec plus de 250 espèces dont la moitié sont endémiques.


Il y pousse aussi le mythique *amborella*, ancêtre de toutes les plantes à fleurs de la planète. Des passionnés convergent du monde entier pour admirer cette curiosité qui a survécu aux grandes extinctions.



© Bernard Suprin

*Amborella trichopoda*.

**Les forêts de montagne**, à partir de 800 m d'altitude, baignent dans les nuages qu'elles accrochent. C'est la sylve magique des contes de notre enfance, peuplée de gnomes plus ou moins rassurants. Sur un sol spongieux, les arbres tortus à souhait sont manchonnés de fougères, de mousses, de lichens et d'orchidées exubérantes. La prolifération de ces fourreaux végétaux empêche le son de se propager à plus de quelques pas. Les jardins suspendus en corbeilles s'agrippent à tous les niveaux de ces étranges forêts couvrant les principaux massifs, dont le Panié, le Humboldt et, tout près de Nouméa, le mont Mou.



© Laurence Ribot

*Agathis montana*, kaori endémique au mont Panié et Colnett.

**Les forêts sur corail** soulevé des Loyauté et de l'île des Pins ne recèlent qu'un seul conifère : l'emblématique pin colonnaire à la silhouette longiligne, dont les peuplements majestueux narguent les cyclones.

# FLORE ET FAUNE TERRESTRES



**Le maquis minier** est un milieu d'aspect âpre, lunaire, à la beauté sauvage. Le sol, rouge ferreux comme du sang séché, est parsemé de blocs de cuirasse rugueuse... Cette couleur trahit une présence massive d'oxydes de fer. Les feuilles coriaces habillent des bonsaïs aux formes délirantes. Avec un endémisme de 82 %, c'est l'un des écosystèmes les plus originaux de la planète.

**La savane** couvre l'essentiel du nord et de l'ouest de la Grande Terre. C'est une prairie uniformément ponctuée de niaoulis, un arbre chenu au tronc blanc, cagneux, qui s'est installé à la faveur des incendies. Au gré des heures, et des saisons, la palette des couleurs de la savane se décline dans les tons blonds, roses, roux, verts... La moindre différence d'éclairage, la plus petite pluie, métamorphosent les douces tonalités du paysage.

**Avec l'application Pl@ntNet,** identifiez une plante à partir d'une photo et rejoignez un projet de sciences participatives sur la biodiversité végétale. Infos [www.plantnet.org](http://www.plantnet.org)

## Et les jardins ?

On dit que tout pousse, ici ! Les papayers, les bananiers, les buissons de choux kanak ombrageant taros, brèdes, amarantes... Igname, maniocs et cannes à sucre préfèrent le soleil. Et puis abondent des fruits particuliers et divers : jacques, corossols, pommes cannelle, pommes liane, pommes kanak, jamelons, letchis, à côté des plus classiques mangues et agrumes... Et des fleurs à profusion : hibiscus, frangipaniers, bougainvilliers, oiseaux de paradis, héliconias, anthuriums... de toutes formes et de toutes couleurs.



Plus discrètes, des herbes qualifiées de « mauvaises » mettent le « pied dans la porte » en s'invitant dans les jardins. Certaines d'entre elles, pourtant, ne mériteraient pas d'être arrachées sans discernement car elles peuvent soigner ou surprendre les palais par leur saveur !

Structuré par des haies de feuillages multicolores (crotons, cordylines...), l'habitat océanien s'immerge dans une foule de plantes aux utilisations multiples. Ainsi, le cocotier, roi des végétaux, se décline en mille usages : aliments, médicaments, matériaux de construction, objets divers (chapeaux, jouets...).





© BEJA FLOH'NC

Cagou.


## > LA FAUNE

Il n'y a rien à craindre des discrets animaux sauvages de Calédonie : ni crocodiles, ni serpents venimeux, ni grands fauves.

**Les mammifères** (vaches, chèvres, cochons, cerfs...) viennent tous d'ailleurs, excepté les chauves-souris, seuls représentants indigènes. Parmi elles, les roussettes, qui n'ont rien d'affreux vampires, pour impressionnantes qu'elles soient. Ces sympathiques chihuahuas volants, menacés par une chasse intensive, ne se nourrissent que de nectar et de fruits.

**La faune des eaux douces** comprend plusieurs dizaines de poissons et de crustacés endémiques. La pêche des crevettes de creek, trahies par leurs longues pinces, est un passe-temps pour les gens des tribus de la Chaîne centrale.

**Les reptiles** les plus fascinants du territoire sont les geckos nocturnes, placides survivants antédiluviens aux allures de petits dinosaures. L'un d'entre eux est d'ailleurs le plus gros du monde. Le boa du Pacifique, inoffensif pour l'homme, ne fréquente que les îles Loyauté.



© Dominique Délor

Cerfs.

**Les oiseaux** endémiques sont en danger : sur 24 espèces, 17 sont menacées. L'une des plus célèbres est l'illustrissime et emblématique cagou huppé, visible, notamment, dans le parc de la Rivière Bleue et dans celui des Grandes Fougères. Il ne vole pas et jappe à l'aube comme un chiot. Nidifiant au sol, peu prolifique, ce candide volatile est la proie facile des cochons, chiens ensauvagés et chats haret. Malgré des années d'efforts intensifs pour sa sauvegarde, il est toujours harcelé et sa survie reste menacée.

Et le célèbre corbeau calédonien au Qi d'énarque ! Il façonne ses outils sur mesure et les utilise adroitement pour extirper chenilles et larves du bois mort.

Offrez-vous une immersion unique  
dans le monde fascinant  
*des oiseaux !*

Calédonia *Passion*  
**BIRDS** *Ornitho*

INFOS & RÉSERVATIONS

**78.78.49** [isa@caledoniabirds.com](mailto:isa@caledoniabirds.com)  
[www.caledoniabirds.com](http://www.caledoniabirds.com)



# FLORE ET FAUNE TERRESTRES

**Les invertébrés** comprennent 4 000 espèces d'insectes recensées, mais des milliers restent à découvrir. Parmi les 197 papillons endémiques, *Papilio montrouzieri* joue les stars avec ses magnifiques ailes bleu électrique. Une quarantaine d'espèces de cigales rythment les saisons kanak par leurs appels nocturnes quadrillant l'espace. La sauterelle de cocotier, l'un des plus grands insectes du monde (25 cm), se dissimule adroitement au cœur des palmes qu'elle dévore goulûment.

Attention aux scolopendres nichées sous les cailloux et les bois morts, aux guêpes jaunes dans les fourrés en saison chaude et aux moustiques au crépuscule ! Vous voici prévenu contre le pire.



© Dominique Delor

Martin-pêcheur.

Le deuxième dimanche de septembre, ne manquez pas la fête du Ver de bancoul à Farino, où vous pourrez participer au concours d'ingestion de cette larve de coléoptère blanche et molle, grosse comme le pouce. Nauséeux, s'abstenir !

Beaucoup d'escargots sont endémiques. Parmi les plus notoires, le bulime de l'île des Pins, si prisé des gourmets qu'il a bien failli disparaître. Son exportation est désormais interdite, il ne peut être consommé que sur place.



© Dominique Delor

Poule sultane.

## > NATURE RICHE MAIS FRAGILE !

Les disparitions anciennes d'espèces spectaculaires et les agressions plus récentes portées à la nature ont montré la fragilité de cette précieuse biodiversité, d'autant plus qu'une majorité d'espèces dites « micro-endémiques » sont localisées sur une aire restreinte et sont de ce fait très vulnérables aux principales menaces que sont le feu, l'exploitation minière et la prolifération d'espèces envahissantes.

Les pouvoirs publics intensifient les actions de sensibilisation au respect de l'environnement et les mesures de protection. Dans les réserves, plantes et animaux ne s'admirent que des yeux et en photo. Comme dans une pâtisserie, on regarde, mais on ne touche pas. On n'arrache pas les plantes, on ne dérange pas les animaux.

Les randonneurs disposent de GR sur plusieurs jours, tandis que les promeneurs en famille ont le choix entre de nombreuses autres balades balisées, d'une journée ou moins. Les curieux avides d'authentique seront accueillis en tribu par un peuple dont les racines côtoient celles des arbres, dont les cases sont faites de bois et de paille et dont les recettes, magies et médicaments se concoctent à l'aide des feuilles et des fruits du jardin kanak.



Perruche d'Ouvéa.



### Convention de RAMSAR

Afin de protéger les zones humides, fragiles et précieuses, du Grand Sud, depuis janvier 2014, les lacs du Grand Sud sont inscrits à la **convention internationale de Ramsar**.

Recouvrant près de 44 000 hectares, cette zone constitue la plus grande réserve d'eau douce de la Nouvelle-Calédonie. Les lacs du Grand Sud représentent une extraordinaire richesse environnementale pour la Nouvelle-Calédonie et, au-delà, pour la France : plus de 1000 espèces végétales et 2000 espèces animales endémiques y sont recensées.

**Plus d'infos :** [www.ramsar.org/fr](http://www.ramsar.org/fr)

### Le parc provincial de la côte Oubliée.

La côte Oubliée, qui borde le côté Est de la province Sud, est, depuis avril 2019, un parc naturel provincial. Un espace situé entre les tribus d'Unia, à Yaté, et de Thio-Mission, de 98 000 hectares pour la partie terrestre et de 29 000 hectares pour la partie marine, qui compte 98 % d'espèces végétales endémiques, des centaines d'espèces rares ou menacées, un patrimoine culturel et immatériel précieux, et surtout la moitié des forêts humides de Nouvelle-Calédonie.

[www.province-sud.nc/pandoreweb/app/aireProtegee/parc-cote-oubliee](http://www.province-sud.nc/pandoreweb/app/aireProtegee/parc-cote-oubliee)

### Parcs aménagés :

De la Rivière Bleue, sur la réserve de la Haute-Yaté ; des Grandes Fougères, sur celle du col d'Amieu et de Table Unio ; de Dumbéa ; du Domaine de Déva, à Bourail.

### Réserves naturelles :

Pam ; mont Panié ; mont Aoupinié ; forêt de la Saille ; pic Ningua ; mont Do ; mont Humboldt ; mont Mou ; la Haute-Dumbéa ; montagne des Sources ; sept réserves du Sud.

## En savoir plus :

- ▶ Direction de l'Environnement de la province Sud **20 34 00**  
[denv.contact@province-sud.nc](mailto:denv.contact@province-sud.nc)
- ▶ Association Endemia [www.endemia.nc](http://www.endemia.nc)
- ▶ Société calédonienne d'ornithologie (SCO) [www.sco.nc](http://www.sco.nc)
- ▶ Science [www.nouvelle-caledonie.ird.fr](http://www.nouvelle-caledonie.ird.fr)
- ▶ Observatoire de l'environnement [www.oeil.nc](http://www.oeil.nc)
- ▶ Agence néo-Calédonienne de la Biodiversité [www.cen.nc](http://www.cen.nc)  
**ANCNB.NouvelleCalédonie**
- ▶ Plantes aromatiques et médicinales [www.appam-nc.asso.nc](http://www.appam-nc.asso.nc)
- ▶ Agriculture et paysages : encyclopédie thématique [www.agripedia.nc](http://www.agripedia.nc)



## Quelques références :

- ▶ De Bernard Suprin, aux Éditions Photosynthèse :
  - *Plantes marginales comestibles en Nouvelle-Calédonie.*
  - *Mille et une plantes en Nouvelle-Calédonie.*
  - *Plantes du littoral en Nouvelle-Calédonie.*
  - *Florilège des plantes en Nouvelle-Calédonie, tome 1 et tome 2.*
  - *De fleur en fleur, guide des plantes mellifères en Nouvelle-Calédonie.*
- ▶ *Créer son jardin calédonien*, Hélène Cazé, Éditions du Ouen Toro.
- ▶ *Flore ornementale de Nouvelle-Calédonie*, Gildas Gâteblé, Éditions Au Vent des îles.
- ▶ Collection de posters sur la nature calédonienne, Éditions Catherine Ledru.

# Aperçu de la flore et de la faune terrestres en Nouvelle-Calédonie

**T**rès longtemps isolée, la Nouvelle-Calédonie a ainsi pu garder sa flore, exceptionnelle et sans équivalence dans la région : végétation luxuriante dans les vallées humides des massifs montagneux, plantes étonnantes et uniques par leur adaptation sur les massifs miniers plus arides, savanes à niaoulis sur les versants de la côte Ouest et mangroves préservées dans les nombreuses embouchures des rivières. Les plantes introduites au fil de l'histoire exposent partout leurs flamboyantes couleurs.

La faune endémique est plutôt représentée par les nombreux oiseaux qui peuplent les forêts, les petites roussettes, les papillons et les geckos. Le cagou, grand et bel oiseau qui ne vole pas, est le seul représentant de son genre et de son espèce.



Bougainvillier



Cagou



Volvaire



Tiaré calédonien




Pin colonnaire



Hibiscus




Déplanchéa



Népenthès

Geïssois



Notou



Perruche de la Chaîne



Perruche d'Ouvéa



Sucrier



Montrouzier



Cerf Rusa



Garniérîte



# Aperçu des fruits communs en Nouvelle-Calédonie

Exposés sur les étals du marché de Nouméa, cachés dans les forêts ou cultivés à grande échelle, les fruits de la Grande Terre et des îles sont typiques de la zone tropicale : savoureux, acidulés, parfumés et généreux, ils sont de toutes les recettes. On les consomme le plus souvent frais, mais les fruits de Nouvelle-Calédonie font aussi les confitures les plus succulentes, les sucreries et les pâtisseries les plus recherchées, les sorbets les plus originaux et les bonbons les plus doux. La vanille est aujourd'hui cultivée avec succès plutôt aux îles Loyauté et le café sur la Grande Terre.



Mangues



Letchis



Vanille




Caramboles



Noix de coco



Corossol




Pommes-cannelle



Café





Pommes kanak



Avocats



Pommes-liane



Citron



Fruit à pain



Ananas



Combavas



Goyaves



Papayes

# FLORE ET FAUNE MARINES

Les chiffres donnés le sont à titre indicatif.

## > PATRIMOINE MONDIAL

En juillet 2008, 15 000 des 24 000 km<sup>2</sup> du lagon calédonien ont été inscrits sur la prestigieuse liste du patrimoine mondial de l'Unesco par une assemblée unanime dès le premier tour, ce qui est très rare. L'impact de cette formidable reconnaissance a été considérable, tant sur le public que sur les institutionnels. Des zones protégées ont été créées, à Hienghène et à Pouébo notamment, et des comités de gestion veillent désormais quotidiennement à la préservation et à la mise en valeur de ce patrimoine vivant inestimable.

Les six zones classées, choisies pour leur représentativité de l'ensemble du lagon :

- zone des récifs d'Entrecasteaux ;
- zone du Grand Lagon Nord ;
- zone côtière Nord et Est ;
- zone d'Ouvéa et Beautemps-Beaupré ;
- zone côtière Ouest ;
- zone du Grand Lagon Sud (autour de l'île des Pins).

Plus d'informations :

[www.zoneco.nc](http://www.zoneco.nc)

[www.cen.nc/ifrecor.nc](http://www.cen.nc/ifrecor.nc)

<https://whc.unesco.org/fr/list/1115>




### Le parc naturel de la mer de Corail

La Nouvelle-Calédonie dispose, depuis avril 2014, de la plus grande aire marine protégée de France. Il s'agit d'un parc marin couvrant 1,3 million de kilomètres carrés, dont 136 830 km<sup>2</sup> de réserves marines, dans la mer de Corail. Mammifères marins, requins, raies et autres poissons, tortues, crustacés et coquillages, survolés par d'innombrables oiseaux, cohabitent dans cet espace qui recèle des fonds abyssaux, dont une fosse profonde de plus de 7 900 mètres. La création de ce parc a pour but de protéger l'environnement marin et de contribuer à la valorisation de ses ressources.

[www.mer-de-corail.gouv.nc](http://www.mer-de-corail.gouv.nc)





© Martial Dosière - Province Sud

Mangrove.

## ➤ LE MONDE MARIN

Le lagon n'est plus simplement un lieu de pêche, mais, de plus en plus, un lieu d'émerveillement, de plaisir et avant tout de respect pour les beautés qu'il déploie. Vous trouverez ci-après un pauvre aperçu de papier du foisonnant monde sous-marin tropical que l'on peut découvrir parfois à l'aide d'un simple masque ou, un jour de pluie, à l'aquarium de Nouméa. Cet article ne peut rendre les voltes et les ondolements gracieux, les assauts fulgurants, les attentes patientes... qui animent les êtres peuplant cet univers chatoyant, autour de châteaux forts, de buissons, de forêts de corail vivant. Puisse-t-il, néanmoins, susciter votre envie d'aller visiter, sous le miroir de la surface, un monde fascinant. Au moins 4 000 espèces de crustacés, 2 150 espèces de mollusques, 1 965 espèces de poissons, 454 espèces de végétaux marins vivent ici à l'abri de la deuxième plus longue barrière de corail au monde (1 600 km), dans le plus vaste lagon qui soit.


Un animal minuscule est à l'origine de cet édifice imposant aux formes et aux couleurs infiniment variées. En effet, le corail est le squelette externe des polypes, architectes et bâtisseurs infatigables, vivant en symbiose avec de petites algues appelées zooxanthelles.

Mais avant de plonger dans cet univers fascinant, promeneons-nous sur la frange où il épouse la terre.

### Le littoral

Les plages de sable blanc sont les vedettes des cartes postales. Elles sont parfois immenses aux Loyauté où elles partagent la côte avec des falaises calcaires d'origine corallienne souvent spectaculaires. Les falaises rocheuses dominent à l'est et au sud de la Grande Terre, enserrant parfois d'étonnantes plages de sable noir scintillant. Un serpent populaire, le tricot rayé, se réchauffe sur les rochers entre deux parties de pêche. En effet, ce serpent ne se mouille que pour attraper de petites murènes qu'il tue grâce à un venin puissant. Le reste de son existence se déroule à terre. Il est placide et craintif, mais il arrive qu'il recherche la chaleur du duvet du campeur. Attention, son venin est mortel et les morsures – bien qu'extrêmement rares – doivent être traitées immédiatement en milieu hospitalier.

La mangrove, forêt ancrée dans la mer, qui retient la vase nourricière dans l'entrelacs inextricable des racines aériennes des palétuviers, recouvre 359 km<sup>2</sup>, majoritairement sur la côte Ouest du Caillou. C'est une zone nourricière et une frayère idéale pour de nombreuses espèces, parfois particulières, qui profitent de la douceur des marées : huîtres, coquillages, crabes, poissons...

Tricot rayé.  
© Chesher

### Plus d'infos :

[www.oeil.nc/fr/natural-environment/la-mangrove](http://www.oeil.nc/fr/natural-environment/la-mangrove)

L'Atlas des mangroves de Nouvelle-Calédonie est téléchargeable sur le site [www.oeil.nc](http://www.oeil.nc)

# FLORE ET FAUNE MARINES

Des platiers coralliens bordent les côtes, sauf à l'approche des embouchures des rivières, car les eaux douces, turbides lors des fortes précipitations, ne permettent pas le développement du corail. Ils peuvent être totalement découverts lors des grandes marées basses. C'est le domaine de la pêche à pied, à la recherche des holothuries et des coquillages : trocas, bénitiers, gros bigorneaux, sauteurs, cônes, araignées, savonnettes, porcelaines, olives... Les femmes kanak sont des spécialistes pour y débusquer les poulpes sans se faire arroser par les jets d'encre de l'animal harcelé, furieux lorsqu'il finit par sortir de son trou.



Quand la marée remonte, les pêcheurs à l'épervier ou à la senne guettent l'arrivée des bancs de picots, de dawas, de perroquets... On rencontre parfois dans très peu d'eau, aileron au vent, de petits requins de récif à pointes noires ou blanches.

## Les récifs

Les tombants de ces platiers, peu profonds sur la côte Ouest, plus abrupts sur la côte Est et parfois vertigineux aux Loyauté, sont les accès les plus immédiats au monde sous-marin tropical, coloré, féérique et toujours animé, grâce au populaire trio : palmes, masque, tuba (PMT).

Mais la majesté de la planète sous-marine se révèle au large, là où la pugnacité du corail vivant affronte le pilonnage inces-



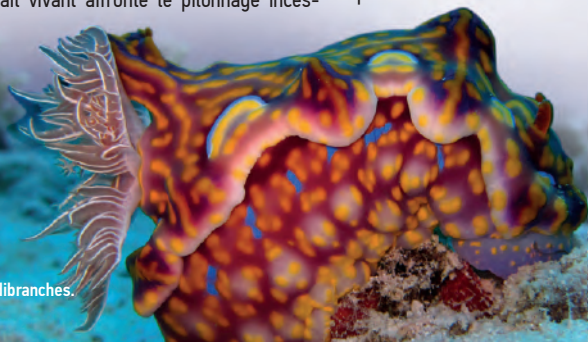
sant de la houle pour préserver le calme des eaux turquoise du lagon.

Le récif-barrière, c'est le festival des 310 espèces de coraux bâtisseurs : corail branchu, en massif, foliacé, digité, libre, encroûtant, tabulaire... Il y a même des coraux mous, à différencier des éponges, des têtes jaunes dans le souvenir de tout plongeur, une aiguille immense en baie de Prony, des coraux fluorescents que l'Aquarium des lagons permet d'admirer sans même se mouiller les pieds...

Sans le contrôle exercé par ses prédateurs, le poisson napoléon, qui mange ses larves, et la toutoute (*Charonia tritonis*), populaire conque kanak, la terrible *Acanthaster planchi*, énorme étoile de mer dévoreuse de corail, pourrait être très invasive.

Fixées au récif, les comatules étendent leurs bras mouvants au gré du courant pour se nourrir de plancton, les anémones ondules en abritant leurs jardiniers, les poissons-clowns, et les gorgones déploient des dentelles vivement colorées. Les coquillages mènent une vie discrète, à l'image des porcelaines s'enveloppant d'un manteau mimétique durant la journée. Le mélanisme et la rostration de certains spécimens enfièvrèrent les collectionneurs passionnés.

De toutes tailles, formes et couleurs : une foule de poissons, individualistes ou grégaires, jouant avec les houles ou préférant l'abri d'une caverne, siesteurs





*Sabellastarte magnifica.*

© Tjebbi Diving

impénitents comme les requins dormeurs ou travailleurs sans relâche comme les perroquets broyant inlassablement le corail en poudre dans un ballet continu...

**Quel foisonnement ! Quelle vie !**



© DENV — Province Sud

Sterne bridée.

### Le lagon

Les fonds de baie accueillent des bancs de petits poissons blancs saisonniers : sardines, anchois, prêtres (sprats). Aussi, généralement en saison chaude, tazards, bonites, thons, maquereaux, carangues noires, mahi-mahi (dorades coryphènes) viennent dans le lagon disputer cette manne aux barracudas et aux carangues jaunes ou bleues. Les aiguillettes, effrayées, se lancent parfois dans de grandes séries de ricochets spectaculaires qui peuvent s'avérer dangereux.

Les fonds de sable sont des lieux de passage d'un îlot de corail fixant la vie à un autre. Une raie enfouie dans le sable, parfois sous très peu d'eau, n'est discernable que par les deux protubérances de ses yeux. L'envol de ces animaux étranges, d'une fluidité absolue, est un spectacle fascinant.

Les fonds détritiques, coraux morts parfois couverts d'herbes marines ou d'algues,

constituent de véritables nurseries et des zones de nourrissage pour de nombreuses espèces.

C'est le domaine du requin le plus commun, le requin gris de récif. Ces fonds présentent aussi un intérêt commercial pour les pêcheurs de coquilles Saint-Jacques ou de bêtes de mer. Le bec de cane, le bossu (d'herbe, blanc ou doré), le rouget, le communard (plus petit) sont des espèces particulièrement prisées des Calédoniens, amateurs de pêche à la dérive de nuit.

Les îlots du large, simples bancs de sable soumis au gré des courants et des marées ou petites forêts de filaos ancrées dans l'océan le plus pur, servent de refuges et de lieux de nidification aux oiseaux marins. Les puffins, souvent nommés pétrels localement, y creusent leur nid dans le sable. Leurs chants lancinants évoquant des pleurs d'enfants sont très impressionnants en pleine nuit.



© Aqualagoon

# FLORE ET FAUNE MARINES

## > LES STARS DE LA MER

Dans les passes et sur le tombant extérieur, parfois vertigineux, les espèces récifales côtoient les grands voyageurs pélagiques (espadons, marlins, tazards, mahi-mahi...) et les grands requins (mako, marteaux, tigres...). Le grand requin blanc, habitant des eaux profondes océaniques, pouvant atteindre 7 m de long, pénètre occasionnellement dans les passes, voire dans le lagon. Trois fois plus imposant, le mégalodon, son lointain cousin disparu il y a 1,5 million d'années, nous a laissé des gisements de dents énormes (20 cm). Les raies manta (5 à 7 m d'envergure) vivent au large, mais entrent parfois dans le lagon. Une espèce de manta noire est endémique à la région. Ses envolées sous-marines sont gracieuses et ses sauts hors de l'eau spectaculaires.



Des mammifères fréquentent aussi les parages : une douzaine d'espèces de dauphins, dont deux se rencontrent dans le lagon, et, bien sûr, les baleines à bosse qui remontent des eaux antarctiques pour se reproduire lors de l'hiver austral, suscitant l'engouement du public, fasciné par le spectacle de leurs ébats.

Le dugong, mammifère marin emblématique, affectionne certaines herbes aquatiques, dont il se repaît abondamment. Appelé communément




« vache marine » en raison de la morphologie de sa bouche et de son régime alimentaire, c'est un animal discret et placide.

Certaines tortues marines (bonne écaille...) sont acclimatées dans les parages, tandis que d'autres (grosse tête, vertes...) nagent parfois sur des milliers de kilomètres pour venir s'y reproduire, avant de retourner sur leur lieu de vie se refaire une santé.

Sur six espèces de nautilus connues, on recense en Calédonie trois espèces de ce mollusque céphalopode, véritable fossile vivant n'ayant pas évolué depuis des millions d'années. Le *Nautilus macromphalus* ne se trouve que dans les eaux calédoniennes.



Le très discret hippocampe pygmée (*Hippocampus bargibanti*) mesure jusqu'à 24 mm. Pour se camoufler, il s'accroche souvent à des gorgones de la même couleur que lui.



Tortue.  
© Aqualagoon

## ➤ PRÉSERVATION, INFORMATION

La préservation de cet héritage passe par la mobilisation de chacun : la fragilité de ces merveilleux biotopes n'est plus à démontrer, que le site soit classé ou pas par l'Unesco au patrimoine mondial de l'humanité.

La pêche et la plaisance sont réglementées. Il est conseillé aux usagers de se renseigner, certaines infractions pouvant entraîner la saisie du matériel et du bateau. Des bateaux provinciaux et ceux de la gendarmerie maritime sont affectés à l'information et au contrôle des activités nautiques.

Respecter les nombreuses réserves contribue à préserver et à régénérer la faune et la flore marines. Des corps-morts ont été placés autour des îlots afin d'éviter les dégâts causés par les mouillages forains. Dans la réserve intégrale Yves-Merlet (Goro), même le simple passage d'embarcations est interdit.

Direction de l'Environnement de la province Sud, service de la mer et de la protection du lagon 20 34 00 [www.province-sud.nc](http://www.province-sud.nc)  
Direction du Développement économique et de l'Environnement du Nord 47 72 39

Direction du Développement économique, îles Loyauté 45 51 71

Secours en mer [www.mrcc.nc](http://www.mrcc.nc) / tél. 16 / VHF 16. Donner sa position et être repérable. *Guide du lagon en province Sud* [www.province-sud.nc/guide-du-lagon](http://www.province-sud.nc/guide-du-lagon)

### L'application MObl

MObl permet de référencer vos observations de mammifères marins de façon simple et immédiate même hors connexion. En utilisant MObl, vous contribuez à un projet de science participative ayant pour but d'accroître les connaissances sur la diversité et la distribution de ces espèces en Océanie.

Plus d'infos : [www.facebook.com/MObl.wwf](https://www.facebook.com/MObl.wwf)

**Les requins**, préservation, protection, sensibilisation sur les produits issus de la filière... Par l'association Sea Shepherd Nouvelle-Calédonie

[www.protegeonslesrequins.nc](http://www.protegeonslesrequins.nc)

**Mission Océan**, une application participative dédiée à la protection du lagon, créée par Sea Shepherd N-C [www.seashepherd.nc/post/mission-ocean](http://www.seashepherd.nc/post/mission-ocean)

## En savoir plus :

- ▶ Office français de la biodiversité [www.ofb.gouv.fr](http://www.ofb.gouv.fr)  
Antenne de Nouvelle-Calédonie 23 17 03
- ▶ Développement durable [www.zoneco.nc](http://www.zoneco.nc)
- ▶ Info scientifique <https://nouvelle-caledonie.ifremer.fr>

- ▶ Étude et protection des baleines [www.operationcetaces.wordpress.com](http://www.operationcetaces.wordpress.com)
- ▶ Sciences [www.nouvelle-caledonie.ird.fr](http://www.nouvelle-caledonie.ird.fr)
- ▶ Observatoire de l'environnement [www.oel.nc](http://www.oel.nc)

## Quelques livres :

### Aux Éditions Catherine Ledru :

- ▶ *Guide des poissons de Nouvelle-Calédonie*, nouvelle édition, et *Guide des poissons de Nouvelle-Calédonie*, Pierre Laboute et René Grandperrin.
- ▶ *Lagons et récifs de Nouvelle-Calédonie*, Pierre Laboute et Bertrand Richer de Forges.
- ▶ *Le plus beau lagon du monde*, Pierre Laboute, Michel Feuga et René Grandperrin.
- ▶ *Guide des Nudibranches de Nouvelle-Calédonie et autres Opisthobranches*, Jean-François Hervé.



- ▶ Collection de posters en couleurs représentant la nature calédonienne.

### Autres éditions :


- ▶ *Guide d'identification des mammifères marins de Nouvelle-Calédonie*, Claire Garrigue, Morgan Poupon, Opération Cétacés N-C.
- ▶ *Plantes du littoral en Nouvelle-Calédonie*, Bernard Suprin, Éditions Photosynthèse.
- ▶ *La faune de Nouvelle-Calédonie*, Laurent Gode, Éditions Roger Le Guen.
- ▶ *Requins du Caillou*, Philippe Tirard.



# Aperçu de la faune marine en Nouvelle-Calédonie

La situation géographique et l'histoire géologique complexe de la Nouvelle-Calédonie expliquent en partie la grande diversité de sa faune marine. Les passes ouvertes vers le grand large, le grand récif-barrière, les innombrables récifs émergés et îlots isolés, les mangroves des baies qui bordent la Grande Terre, les petites criques ou les grandes plages de sable révèlent une éblouissante densité d'espèces de poissons, coquillages, gorgones, coraux, crabes et langoustes, tortues, requins, dauphins ou baleines... Le nautile, qui vit à 400 mètres de profondeur, ne remonte à la surface que très rarement.

De nombreuses réserves marines favorisent la préservation des espèces tout en permettant à chacun d'admirer la splendeur de la vie marine calédonienne.



Thon jaune



Perroquet bleu



Rouget de nuit



Mékoua



Loche saumonée



Picot rayé



Dawa



Bossu doré



Loche grisette




Bec de cane






Baleine à bosse




Grand dauphin




Dugong



Tazard



Mahi-mahi



Tortue grosse tête



Langouste porcelaine



Cigale de mer



Popinée



Crevette d'élevage



Crabe de cocotier



Crabe à pois



Crabe violoniste



Crabe de palétuviers



Nautile



Toutoute



Trocas




Cône



Porcelaine



Requin aileron blanc



Requin pointes noires

© Editions Catherine Ledru



Poisson-clown.

# HISTOIRE

## > PIROGUES ET CASES

Entre 70 000 et 40 000 ans avant notre ère, *Homo sapiens*, dans sa conquête vers l'est, effectuait la première navigation hauturière connue. Un saut pour passer de l'Asie à l'Océanie entre les anciens continents Sunda et Sahul, ce dernier comprenant la Papouasie, l'Australie et la Tasmanie.



Une pirogue sur le Diahot, 1866.

© Archives de la Nouvelle-Calédonie.  
Album Robin - de Grestan 1 Num 1 - 35

Le peuplement des îles océaniques se fera bien plus tard avec l'avancée des pirogues venues du Sud-Est asiatique, effectuant des bonds de plus en plus téméraires dans le plus vaste océan du monde. Lapita, lieu de découverte situé à Koné, a donné son nom aux marmites rituelles ornées de fines gravures dont les tessons témoignent de l'installation de ce peuple migrateur aussi bien aux Loyauté que sur la Grande Terre vers 1100 av. J.-C.



Case de chef canaque.

© Archives de la Nouvelle-Calédonie.  
Album Gilberte Laroque ép. Moteley 1 Num 15 - 46



Pétroglyphes.

Au début de notre ère, les marmites Lapita disparaissent pour laisser place à des poteries plus utilitaires, les langues se diversifient, d'une île à l'autre et même d'une vallée à l'autre. De nouvelles structures sociales s'intègrent au paysage jusqu'en haut des vallées. Les cases des clans sont groupées le long de l'allée de la chefferie dont la case peut dépasser 20 mètres de haut.

Les vestiges impressionnants des terrasses irriguées pour la culture des taros démontrent la grande maîtrise d'une population nombreuse installée jusqu'au cœur du pays.



Case du chef Kaoua, 1866.

© Archives de la Nouvelle-Calédonie.  
Album Robin - de Grestan 1 Num 1 - 42

Hormis les gravures énigmatiques, nommées pétroglyphes, ponctuant certains sites calédoniens, la tradition kanak est orale. La généalogie des clans est entonnée pour les grandes occasions, par exemple lors d'un mariage permettant de renforcer les alliances.

### Les tumulus

Nombreux à l'île des Pins, mais aussi présents en d'autres lieux, les tumulus restent une énigme. Ces dômes, formés de matériaux calibrés accumulés sur cinq mètres de haut et renfermant une âme cylindrique de mortier, semblent très anciens. Ils n'ont livré le secret ni de leurs bâtisseurs ni de leur destination.

Les missionnaires débarquent à Balade.

© Archives Musée de la Ville de Nouméa

## > LES GRANDES PIROGUES

Au XVIII<sup>e</sup> siècle, les premiers contacts entre Européens et indigènes mélanésiens sont le fait de santaliers, baleiniers, commerçants et autres aventuriers moins officiels. Mais bientôt pointent les voiles de visiteurs plus prestigieux.

1774, James Cook aborde le Caillou et le baptise. À bord de la *Resolution*, il fera deux escales, l'une à Balade, sur la côte Est, l'autre sur l'îlot Améré, entre le sud de la Grande Terre et l'île des Pins.

1788, La Pérouse, après avoir longé la côte occidentale, est victime d'un cyclone et disparaît avec ses deux navires, la *Boussole* et l'*Astrolabe*... Les preuves de ce naufrage seront découvertes, bien plus tard, sur le récif de Vanikoro aux Salomon. 1793, à la recherche de La Pérouse, Bruny d'Entrecasteaux et Huon de Kermadec, commandant respectivement la *Recherche* et l'*Espérance*, abordent l'île. Huon de Kermadec meurt à Balade, c'est le tout premier Européen à avoir été inhumé en terre calédonienne (sur l'îlot Poudioué, en face de Balade).

1828, Jules Dumont d'Urville, sur la trace de La Pérouse, explore les îles Loyauté et en dresse la première carte précise, sans mettre pied à terre.

1853, le 24 septembre à Balade, puis le 29 à Vao, le contre-amiral Febvrier Despointes prend possession du pays au nom de la France, en présence de chefs coutumiers. La rivalité entre Français et Britanniques durera cependant jusqu'en 1864 aux Loyauté.



L'*Astrolabe* – Extrait de *Lapérouse, voyage autour du monde*.



La *Recherche* et l'*Espérance* – F.-G. Roux.

## > NOUVELLES COUTUMES

Des missionnaires protestants, dès 1840, et catholiques, à partir de 1843, entreprennent l'évangélisation des Kanak, sur fond de luttes d'influence. Les catéchistes polynésiens connaissent le succès aux Loyauté. Ailleurs, l'écart culturel avec les religieux européens est source de rejets et de drames. Cependant, les missions finissent par étendre leur influence à toutes les tribus. Les écoles confessionnelles resteront longtemps le seul accès à l'enseignement élémentaire pour les Kanak, régis par le Code de l'indigénat à partir de 1887.



L'église de Pouébo, côte Nord-Est, 1867.

© Archives de la Nouvelle-Calédonie.  
Album Robin - de Greslan 1 Num 1 - 37

Les tribus sont délimitées et nommées, leurs chefs sont désignés par le gouverneur de la colonie. Les Kanak sont soumis à des interdits spécifiques comme celui de circuler hors de leurs arrondissements. Chaque homme doit payer l'impôt de capitation et se soumettre au travail obligatoire.

Le mécontentement des Kanak, spoliés brutalement de leurs terres au profit de colons ou de bagnards libérés, culmine en 1878 avec la révolte d'Ataï, populaire Vercingétorix local. À cette époque, la population indigène du Caillou décline, tandis que les secteurs économiques en essor (mine, agriculture, industrie métallurgique) ont recours à une main-d'œuvre asiatique ou océanienne. Le Code de l'indigénat sera en vigueur jusqu'à ce que la colonie devienne un Territoire d'outre-mer, en 1946.

# HISTOIRE

## > BAGNE

En 1864, premier bateau de transportés, lesquels purgeront leur peine en effectuant les travaux importants de la colonie : routes, port, ponts, bâtiments publics dont ceux de la Pénitencière. Avec les déportés politiques (communards et Kabyles) et les relégués (petits délinquants), à l'arrêt de la déportation obtenu par le gouverneur Feillet en 1898, ce sont 30 000 condamnés (dont 22 000 forçats) qui auront reçu leur matricule à l'île Nou.



Cueillette du café.

© Archives Musée de la Ville de Nouméa

Les bagnards ayant fait des efforts de réhabilitation (les libérés) reçurent un lopin pour y vivre d'agriculture et d'élevage.

## > PIONNIERS VOLONTAIRES

Jusqu'en 1890, bien que le gouvernement français offre le voyage pour inciter des familles à venir peupler la colonie, la colonisation libre ne progresse guère. Facteurs principaux de cette stagnation : les caprices de la nature, l'hostilité des Kanak privés de leurs terres au profit de nouveaux arrivants, l'échec de la culture de la canne à sucre par les Bourbonnais...



Femme tonkinoise et vendeur de lait à Chagrin.

© Archives de la Nouvelle-Calédonie. Album Anzac 1 Num 20 - 375



Île Nou. Corvée des condamnés.

© Archives de la Nouvelle-Calédonie. Album Gilberte Laroque ép. Moteley 1 Num 15 - 19

Le gouverneur Feillet engagera de nombreux Javanais pour travailler sur les plantations de café de ses colons, mais la chute du cours du café brisera les rêves d'eldorado. De ce fait, le train ne dépassera jamais Païta. Les Nordistes n'auront pas plus de chance avec la production de coton à la fin des années 1920. Les promesses de fortune rapide envolées, certains restent cependant sur leurs terres.



Groupe de forçats.

© Archives Musée de la Ville de Nouméa

## > RICHESSE CAPRICIEUSE

Jules Garnier, géologue, débarque en 1863 pour prospecter l'or, sans grand succès. Cependant, il donne son nom à un caillou vert qui va bouleverser l'histoire du pays. Au début des années 1870, première ruée vers la garniélite - l'or vert, le nickel -, bientôt brisée par la première crise de 1877. Bien d'autres minerais seront exploités, à une époque ou à une autre : cuivre, chrome, cobalt et même charbon, mais le nickel s'impose comme seule ressource durable, malgré les fluctuations de sa valeur liées à l'histoire mondiale. Emblème de cette industrie, la fonderie de Doniambo, en activité depuis 1910.

## > CONFLITS MONDIAUX

À partir de 1915, 1200 tirailleurs volontaires, en majorité kanak, et autant de citoyens mobilisés combattent en Europe. Près d'un quart ne reverront pas leur pays à la fin du conflit, en mai 1919. Parallèlement à l'histoire mondiale, la révolte kanak de 1917 exprime le désespoir devant la pression intenable qu'exercent la colonisation, sur les plans foncier et culturel, et le mauvais voisinage d'éleveurs dont le bétail dévaste les jardins nourriciers.



Soldats calédoniens en France, 1915.  
© Archives de la Nouvelle-Calédonie. Fonds Amicale des Anciens Combattants 2 Num 7 - 48

Le bataillon du Pacifique, un des premiers ralliés à la France libre en 1941, regroupe 846 soldats, toutes ethnies confondues, sauf les Japonais d'origine, expulsés sans rémission. Le Caillou devient une énorme base arrière pour les forces



© Archives de la Nouvelle-Calédonie.  
Album Elmer J. Williams 1 Num 12 - 143



Le camp des forces américaines, à la Baie-des-Citrons.

américaines engagées dans la bataille du Pacifique. Le vent de modernisme (aéroports, routes, bâtiments, mode de vie) apporté par des centaines de milliers de G.I. inspire encore de nos jours beaucoup de nostalgiques sympathies pour les États-Unis.

## > STATUTS

En 1946, sortie formelle du régime colonial, la Nouvelle-Calédonie devient un TOM (Territoire d'outre-mer). Avec la fin de l'indigénat, les autochtones deviennent progressivement des citoyens à part entière. La Constitution garantit aux Kanak un statut de droit particulier qui leur permet d'être régis par leur coutume dans certains domaines.

À partir de 1956, le pays expérimente un grand nombre de statuts et de réformes dans un processus de décolonisation original. Avec comme slogan « Deux couleurs, un seul peuple » et comme ambition l'autonomie, l'Union calédonienne, parti créé par le député Maurice Lenormand en 1956, domine la politique jusqu'aux années 1970.

## > BOOM, BOUM

À cette époque, le boom minier enflamme l'économie. Le travail mécanisé demande de gros investissements en engins et en machines qui se mettent en action partout où du nickel est découvert. La récession est brutale, en 1972, trois ans à peine après l'euphorie. Elle exacerbe les tensions politiques et sociales et attise l'émergence d'une revendication indépendantiste.

# HISTOIRE

## > DÉSACCORDS...

Au début des années 1980, les violences se multiplient entre deux camps aux vues très différentes.

Les défenseurs de la Calédonie française sont menés par Jacques Lafleur, qui fonde, en 1977, le Rassemblement (RPC, puis RPCR). Ce parti dominera la vie politique de longues années durant.

En 1975, le festival Mélanésia 2000 a démontré un regain d'intérêt des Kanak pour leur culture et leur identité. En 1979, le Front indépendantiste (FI) est créé, précurseur du Front de libération nationale kanak socialiste (FLNKS) qui boycottera les élections de 1984. Mais c'est l'assassinat de Pierre Declercq, secrétaire général de l'UC, qui marque le début des troubles qui vont endeuiller le pays, dès 1981 : fusillades, assassinats, états de siège...

## > ... ET ACCORDS

Sous l'égide de Michel Rocard, en 1988, les accords de Matignon, symbolisés par la poignée de main historique entre Jean-Marie Tjibaou, indépendantiste, et Jacques Lafleur, loyaliste, mettent fin aux troubles. Ils instituent trois provinces :

- la province Sud, la plus peuplée avec Nouméa ;
- la province Nord, qui veut prendre en main son destin industriel et touristique ;
- celle des Îles, qui a la particularité d'être constituée uniquement de terres coutumières.



Les accords de Matignon. Poignée de main entre Jacques Lafleur et Jean-Marie Tjibaou.

En 1998, l'accord de Nouméa est préféré au référendum initialement prévu par les trois partenaires. Il organise des transferts de compétences de l'État vers le gouvernement calédonien ou vers les provinces. La Calédonie est désormais un POM : Pays d'outre-mer.

Lors de la troisième consultation relative à l'autodétermination de la Nouvelle-Calédonie, prévue par l'accord de Nouméa, le corps électoral spécial s'est prononcé, une nouvelle fois, majoritairement, contre l'accès à la pleine souveraineté.

En 2023, l'avenir institutionnel et politique est en construction, des élus locaux, une partie du monde civil et l'État français se rencontrent et échangent pour trouver le consensus menant à un nouveau projet de société qui sera soumis à l'approbation des Calédoniens lors d'une prochaine consultation.

Le Sénat coutumier et le Conseil économique, social et environnemental tiennent un rôle consultatif auprès du Congrès, véritable pouvoir législatif sorti des urnes. Le gouvernement, élu par le Congrès, prépare et exécute ses délibérations.

Le haut-commissaire de la République représente l'État et veille à la régularité des actes.



Signature de l'accord de Nouméa.

## En savoir plus :

Archives de la Nouvelle-Calédonie [26 60 20  
www.archives.gouv.nc](http://26.60.20.www.archives.gouv.nc)

*L'histoire de la Nouvelle-Calédonie*, PDF à télécharger

[www.mncparis.fr/uploads/histoire-mnc.pdf](http://www.mncparis.fr/uploads/histoire-mnc.pdf)

**Les livres** abondent, notamment à Calédo Livres, place des Cocotiers. Impossible de les citer tous...

*Histoire illustrée de la Nouvelle-Calédonie*, Frédéric Angleviel, Éditions Footprint Pacifique. Manuels d'histoire et de géographie, cycle 3, ouvrages collectifs, et *Histoire et géographie – La Nouvelle-Calédonie et l'Océanie*, ouvrage collectif destiné aux lycéens, offrent une bonne culture générale. *Le Mémorial du baigneur calédonien*, Louis-José Barbançon, Éditions Au Vent des Îles.



## ➤ L'EMPREINTE ÉCOLOGIQUE

Dès l'arrivée des premiers habitants, certaines espèces animales, peu préparées à l'irruption de tels prédateurs, disparaissent : une tortue à cornes, un crocodile terrestre, un énorme pigeon et un cagou géant. Les feux de brousse réduisent des milliers d'hectares de forêts primaires en maquis, la pratique de l'élevage transforme la forêt sèche en pâturages arides et l'activité minière abandonne de nombreux sites aux caprices du climat. Plantes ou animaux invasifs prolifèrent en bien des endroits. Ces faits connus et reconnus suscitent, à la fois dans l'opinion et dans la classe politique, une prise de conscience des enjeux environnementaux.

L'inscription du lagon au patrimoine mondial de l'humanité par l'Unesco est une réussite emblématique de cet élan pour un meilleur respect de la nature et une meilleure appréciation de sa beauté.

### **Environnement : défense, protection...**

Quelques contacts :

Action Biosphère

<https://action-biosphere.org>

Association Caledoclean [www.caledoclean.nc](http://www.caledoclean.nc)

Association pour la sauvegarde de la nature néo-calédonienne 28 32 75

Centre d'initiation à l'environnement

27 40 39 [www.cie.nc](http://www.cie.nc)

Ensemble pour la planète [www.eplp.asso.nc](http://www.eplp.asso.nc)  
Mocamana 27 11 77

**f** Association Mocamana, l'Esprit Nature  
WWF, au parc forestier 27 50 25

[www.facebook.com/WWFNC](http://www.facebook.com/WWFNC)

Projet Régional Océanien des Territoires  
pour la Gestion durable des Ecosystèmes  
(PROTEGE) <https://protege.spc.int/fr>

### **Transition écologique : agriculture, alimentation, recyclage...**

Quelques contacts :

ADEME [www.nouvelle-caledonie.ademe.fr](http://www.nouvelle-caledonie.ademe.fr)

[www.agriculturebio.nc](http://www.agriculturebio.nc)

[www.facebook.com/labelleterre](http://www.facebook.com/labelleterre)

[www.facebook.com/Sodelama.nc](http://www.facebook.com/Sodelama.nc)

Pratiques écologiques et solidarité, Male'Va

[www.helloasso.com/associations/male-va](http://www.helloasso.com/associations/male-va)

Réparation, recyclage [www.ecorecycle.nc](http://www.ecorecycle.nc)

### **Autres infos :**

Indice de la qualité de l'air, Scal-Air

[www.scalair.nc](http://www.scalair.nc)

Qualité des eaux de baignade, mairie

[www.noumea.nc](http://www.noumea.nc)

Provinces :

Sud, environnement 20 34 00

[www.province-sud.nc](http://www.province-sud.nc)

Nord, environnement 47 72 39

[www.province-nord.nc](http://www.province-nord.nc)

Loyauté, aménagement 45 52 00

[www.province-iles.nc](http://www.province-iles.nc)

# POPULATION, CULTURE

## > LA CASE ET L'IGNAME

La culture kanak « moderne » démarre avec la période Naïa-Oundjo, au début de l'ère chrétienne. Elle se répand en se différenciant du nord au sud, tout en préservant une homogénéité est-ouest au travers de la Chaîne. Il se forme une mosaïque de petits pays, maintenant leur culture orale propre dans 37 langues et variantes différentes.

L'habitat est constitué de cases, souvent rondes, faites de bois liés par des lianes et couvertes de paille ; leur implantation incarne les relations entre les lignées, sous la protection des ancêtres. Les effigies de ces gardiens sont omniprésentes, du seuil à la flèche faïtière, en passant par les chambranles, les poteaux sculptés... Les cases de la Grande Terre peuvent être très élancées, tandis que celles des Loyauté sont trapues et souvent couvertes sans rupture du sol au toit.



Comme toutes les activités importantes, culture, pêche, chasse, guerre, sculpture..., la construction des cases, enchâssées dans un labyrinthe de verdure, est très ritualisée et très soignée, surtout dans le cas de celle du chef, dominant l'allée bordée par les maisons de ses sujets, aux proportions plus modestes.

L'univers kanak est partagé entre deux influences :

- un principe masculin, qui englobe le pin colonnaire, l'igname, tout ce qui est sec ;
- un principe féminin, incarné par le cocotier, le taro, ce qui est mouillé ou gras.

Les ancêtres ne sont pas morts, ils sont simplement désincarnés et continuent d'habiter les environs en influençant la vie de leur descendance par des signes surnaturels et au travers de rituels ou de rêves.

La danse (pilou), qui accompagne toutes les occasions marquantes, a une grande valeur spirituelle.

La vie traditionnelle est rythmée par le calendrier éternel du cycle des ignames, tubercules sacrés qui participent à toutes les cérémonies importantes, dont la fête des prémices.



Flèche faïtière.



Case de la chefferie Goa, à Hienghène.

## > COUTUME

Le mot *coutume* est utilisé pour désigner les règles, transmises oralement, qui régissent les moindres gestes quotidiens comme les événements les plus importants. Les dons et contre-dons – soutenant les paroles – sont soigneusement ajustés en qualité et en quantité suivant l'occasion, les plus prestigieux consistant en *monnaie kanak*.

Grands chefs et chefs ont autorité sur les districts coutumiers regroupant des tribus formées d'un ou de plusieurs clans. Les districts sont représentés au sein des conseils de huit aires coutumières nommant deux représentants chacune au Sénat coutumier.

La tribu intègre des bâtiments religieux et des maisons modernes. Les robes mission, très colorées, sont toujours à la mode. La langue française est pratiquée partout. Beaucoup de Kanak habitent en appartement ou en pavillon dans le Grand Nouméa, mais le lien à la tribu est toujours très fort.

### Le mot Kanak

Déformation du mot ancien *Canaque*, utilisé péjorativement au cours des temps coloniaux, il est adopté par la mouvance indépendantiste et légalisé par les accords de Matignon pour représenter les Mélanésiens du pays.

### Le geste coutumier

Tous les clans kanak sont intimement liés à un lieu particulier, jalonné de repères

légendaires, d'endroits sacrés ou tabous. Partout, en terre kanak, nous sommes chez quelqu'un.

En dehors des cadres touristiques, il est possible, parfois impératif, de marquer le respect pour cette spécificité en posant sur la natte ou sur la table un présent pour accompagner le bonjour et l'exposé de ses intentions : natte de bonjour, coupon d'étoffe, vivres, petit billet, etc.

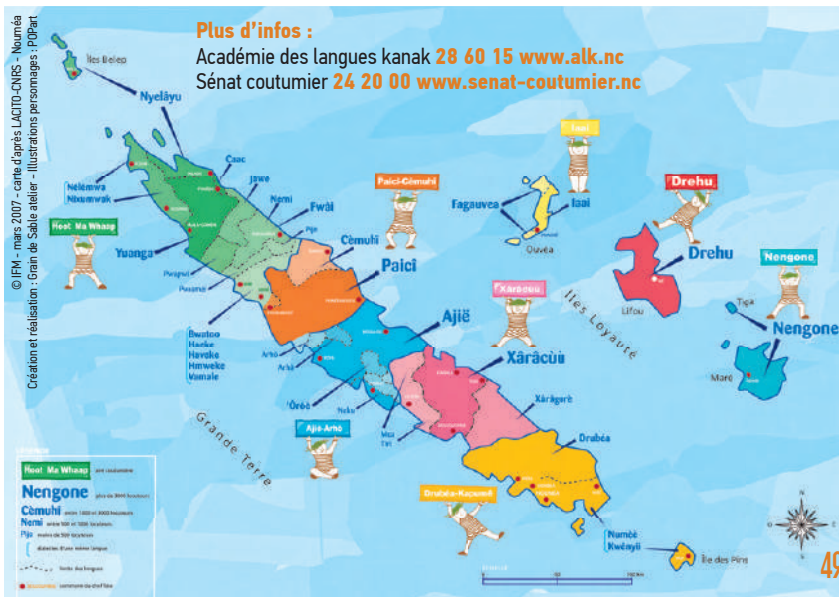
On appelle cela *faire la coutume*.

Simplicité et sincérité sont appréciées. Dire un mot d'excuse quand on arrive les mains vides, c'est aussi une coutume.

## > PARLER LOCAL

En Calédonie, les nombreuses langues kanak (vingt-huit) et celles des autres ethnies n'ont pas fusionné avec le français pour engendrer une langue créole comme ce fut le cas aux Antilles, en Louisiane, dans l'océan Indien, ou encore dans l'archipel voisin du Vanuatu où le bislama (bichelamar), créole à base d'anglais, est devenu une des langues officielles. Sur le Caillou, le français est le vecteur principal de communication hors du cercle familial, au sein duquel se pratique souvent la (ou les) langue(s) vernaculaire(s) des parents. Cependant, comme dans toute communauté francophone, la langue de Molière s'habille ici d'un accent très particulier et s'émaille d'expressions fin locales, parfois savoureuses, parfois choquantes de prime abord, souvent terrib'.

## CARTES DES LANGUES ET AIRES COUTUMIÈRES KANAK



# POPULATION, CULTURE

## > ORIGINES EUROPÉENNES

La population d'origine européenne historique, englobée sous l'appellation « Caldoches » (pour Calédoniens), souvent métissée et principalement d'origine française, est constituée majoritairement de descendants de bagnards ou de colons libres : Alsaciens-Lorrains (1870), colons Feillet (1890), Nordistes (1920)...

Des patronymes d'origine britannique : Martin, Johnston, Daly..., sont portés par les descendants d'aventuriers ayant tenté leur chance comme négociants ou comme éleveurs sous l'impulsion de James Paddon, commerçant installé sur l'île Nou, avant même que la Calédonie soit française. Les autres origines, plus marginales, sont italiennes, allemandes et belges.

Du milliardaire gérant des pans entiers de l'économie au modeste broussard travaillant dur pour faire prospérer son troupeau dans les plaines arides de l'Ouest, tous ont un très fort sentiment d'appartenance à ce pays, auquel leurs ancêtres, dans des conditions souvent difficiles, ont apporté le progrès avec la mise en valeur minière, agricole, industrielle, commerciale...



© Archives Musée de la Ville de Nouméa

Les toits à quatre pans, festonnés de frises, avec une rupture de pente abritant la douce ambiance des vérandas à persiennes des maisons calédoniennes, rehaussent les sommets de collines de l'Ouest ou émergent du jardin exubérant d'un vieux quartier.

Les Nouméens sont très attachés à la nature et rejoignent pour les congés des coins de bord de mer au long de la côte Ouest. Les portails des propriétés sont souvent fermés par des guirlandes de cadenas typiques. Les citadins, comme les broussards, possèdent souvent un bateau pour les week-ends sur les îlots et les coups de pêche. La chasse, surtout celle aux cerfs envahissants, joint l'utile à l'agréable.

La vie de la brousse (en folie) est très populaire depuis la parution des bandes dessinées de Bernard Berger dont un oncle a inspiré les aventures cocasses de Tonton Marcel, le Caldoche, et de ses compères kanak, zoreille, viet...

© Archives Musée de la Ville de Nouméa



Maison Mayet à Canala, de Johannes Wahomo.



## ➤ MOSAÏQUE HUMAINE

La population polynésienne provient en grande partie de Wallis-et-Futuna. Elle a dépassé largement en ampleur celle des îles d'origine à laquelle elle est étroitement liée par la coutume et la religion. Elle comprend de nombreux colosses dont la stature imposante et l'assiduité sont appréciées sur les chantiers de construction et pour des fonctions sécuritaires.

La communauté tahitienne est réputée pour ses pêcheurs experts, ses groupes musicaux, ses compagnies de danse (tamouré) et ses fêtes emmenées par le ukulélé.

Les Asiatiques (Indonésiens, Vietnamiens, Japonais, Chinois...) ont souvent un ancêtre venu pour travailler dans les caféries ou sur mine et resté après la fin de son contrat.

Les descendants de déportés musulmans kabyles, d'engagés indiens d'origine réunionnaise, de Vanuatais, d'Antillais... enrichissent aussi le pays en maintenant vivantes leurs traditions et leur culture.

La plupart de ceux qui sont appelés ici *Métros* ou *Zoreilles* retournent en Métropole à la fin de leur contrat. D'autres, tombés amoureux de ce pays, choisissent d'y faire leur vie et de savourer leur retraite dans un environnement naturel, artistique et festif foisonnant.

## ➤ STATISTIQUES

Au dernier recensement de la population de Nouvelle-Calédonie, fin 2019, la population totale officielle était de 271 407 habitants, répartis ainsi par province :

- Loyauté : 18 353 ;
- Nord : 49 910 ;
- Sud : 203 144.



Au 1<sup>er</sup> janvier 2023, l'ISEE estime la population à 268 500 habitants. Depuis 2019, la population calédonienne diminue. Le prochain recensement est prévu cette année 2024.

Le Grand Nouméa, englobant Nouméa, Le Mont-Dore, Dumbéa et Païta, regroupe plus des deux tiers de la population.

Plus d'infos [www.isee.nc](http://www.isee.nc)

## ➤ FESTIVAL CALEDONIA

À l'occasion du 24 septembre, fête de la Citoyenneté.

Un rendez-vous axé sur l'échange et le partage des cultures et des savoir-faire des différentes communautés du pays. Expositions, artisanat, gastronomie, chants, danses, concerts...

[www.facebook.com/CaledoniaFestival](https://www.facebook.com/CaledoniaFestival)

## ➤ TRADITION ADOPTÉE

Le kava est une plante traditionnelle produite et très consommée au Vanuatu, dans les nakamals traditionnels, depuis la nuit des temps, ou dans de populaires bars à kava, depuis l'indépendance de cet archipel. Le Kava Act autorise uniquement l'exportation de variétés nobles dont les racines sont épluchées. Réservée tout d'abord à la population d'origine vanuataise, la consommation du breuvage, à la tombée de la nuit, est devenue une vraie mode qui a ses adeptes dans toutes les couches de la société. L'entrée des nakamals est signalée par une petite lampe.

# POPULATION, CULTURE

## > MUSÉES, CENTRES CULTURELS

*Horaires et autres infos dans les pages des communes concernées.*

À Nouméa :

**Le Muz**, au Quartier-Latin, anciennement musée de Nouvelle-Calédonie rebaptisé après une rénovation d'ampleur, devrait ouvrir fin 2024. La muséographie retracera l'histoire du pays : la civilisation kanak, les premiers navigateurs, la colonisation, les cultures importées...

Une œuvre architecturale, un fonds exceptionnel..., à découvrir absolument !

Conférences, causeries, visites guidées et autres animations. Infos le Muz **27 23 42**

[www.museenouvelcalédonie.gouv.nc](http://www.museenouvelcalédonie.gouv.nc)

**Le Musée de la Ville**, jouxtant la place des Cocotiers, explore l'histoire de la Nouvelle-Calédonie et propose actuellement l'exposition « Nouméa des booms », qui revient sur les bouleversements économiques et sociaux qu'a connus la capitale entre 1945 et 1975. Une période mouvementée, fondatrice de la société contemporaine calédonienne. Nombreux objets, archives, multimédia... Infos **26 28 05**

[www.noumea.nc/museedelaville](http://www.noumea.nc/museedelaville)

**Le Musée de la Seconde Guerre mondiale en Nouvelle-Calédonie**, situé 14, avenue Paul-Doumer, dévoile l'implication des



Au musée de la Seconde Guerre mondiale.

Calédoniens dans la France libre et l'installation sur le Caillou de la base arrière des forces alliées pendant la guerre du Pacifique. Dans une demi-lune datant de 1943, complètement réaménagée, objets et multimédia illustrent cette période mouvementée et essentielle pour la construction de la Nouvelle-Calédonie moderne.

Infos **27 48 70**


[www.noumea.nc/musee-seconde-guerre-mondiale](http://www.noumea.nc/musee-seconde-guerre-mondiale)

**Le Musée maritime de Nouvelle-Calédonie**, avenue James-Cook, doit son existence aux passionnés des associations Fortunes de mer calédoniennes et Salomon. De nombreux objets exposés proviennent de plongées sur des épaves autour des récifs calédoniens, d'autres de Vanikoro, lieu du naufrage de La Pérouse aux îles Salomon. Expositions thématiques, animations pour la jeunesse... Infos **26 34 43** [www.museemaritime.nc](http://www.museemaritime.nc)

**Le centre culturel Tjibaou**, à Tina, est le symbole du renouveau de la culture kanak dans la paix retrouvée. C'est aussi un outil et une vitrine au service de la foisonnante créativité des cultures océaniques dans toutes les formes que peut prendre l'art. Expositions permanentes et temporaires, festivals, concerts, spectacles, conférences... Infos **41 45 45** [www.centretjibaou.nc](http://www.centretjibaou.nc)



Au musée de Ville de Nouméa.



Au centre culturel Tjibaou.



CENTRE CULTUREL

Le centre culturel du Mont-Dore.

Hors Nouméa :

**Le centre culturel du Mont-Dore** est au cœur d'une vie associative très riche. Il propose tout au long de l'année une grande variété de spectacles et festivals : théâtre, danse, concerts, cinéma sur écran géant..., et des expositions : arts plastiques, artisanat, patrimoine... Infos **41 90 90** [www.centreculturelmondore.nc](http://www.centreculturelmondore.nc)



La guillotine du bagne, au musée de Bourail.

**Le musée de Bourail**, à l'entrée du village, classé monument historique en 1980, fut rénové en 1984. Il présente depuis 1986 tous les aspects de la vie d'autrefois à Bourail, et ceux de la période du bagne autour d'une sombre vedette : une guillotine en parfait état. Infos **46 46 12** [museedebourail@gmail.com](mailto:museedebourail@gmail.com)

**Le Musée rural de Païta** propose une reconstitution de la vie courante à Païta et, plus généralement, en brousse à l'époque des colons Paddon. Infos **77 83 73** [www.atupnc.blogspot.com](http://www.atupnc.blogspot.com)

**Le Dock socioculturel de Païta**, lieu de culture et de partage. Expos, concerts, ani-

mations, médiathèque, nouvelles technologies... Infos **35 44 04** [www.païta.nc](http://www.païta.nc)

**Le musée de la Mine de Thio** récapitule l'histoire de la grande épopée technologique et humaine : prospection, extraction, transport, minerai et vie de tous les jours, au travers d'une riche collection de photos, documents, outils, objets usuels. Infos **44 25 04** [www.thio.nc](http://www.thio.nc)

**Le centre culturel Goa ma Bwarhat de Hienghène** est un haut lieu de la culture kanak. Outil de collecte, de conservation et de présentation du patrimoine, bien sûr, mais aussi instrument de diffusion, d'échange et de création animant toute l'aire Hoot ma Whaap pour le bonheur des touristes. Infos : association Doo Huny **42 80 74** [f](#)

**Le centre culturel Pomémie**, à Koné, géré par l'association Poa Boa Vi Thila, propose une programmation éclectique permettant le croisement et l'enrichissement des cultures. Il offre aux artistes, aux associations et à chacun un espace d'expression dans les domaines artistiques les plus variés. Infos **47 11 06** [www.pomemie.nc](http://www.pomemie.nc)

**Le centre culturel de Vook**, médiathèque, cyberbase, expos... Infos **47 55 50**

**Le centre culturel Yeiwéné Yeiwéné de Maré**, à La Roche, préserve et présente l'art kanak traditionnel. Infos **45 01 37**



Au musée de la Mine de Thio.

# LES ARTS

## > ARTS PREMIERS

Les flèches faîtières, très particulières, mais aussi les chambranles, seuils, linteaux et parfois poteaux des cases kanak portent la représentation d'un ancêtre. Bien loin de la notion d'art moderne, ils permettent la communion entre deux mondes intriqués : celui des morts et celui des vivants. Les objets rituels, symboliques ou utilitaires : éléments de parade, instruments de musique, armes, objets d'échange..., étaient, et parfois le sont encore, réalisés avec une extrême minutie. Ils sont essentiellement constitués de matériaux naturels : bois, fibres, noix de coco, bambous, coquillages, poils de roussette, jade, nacre...

Plus proches de l'art figuratif, les gravures sur bambou décrivent des événements ou des scènes de la vie traditionnelle. Certaines évoquent l'arrivée de gigantesques pirogues et les débuts de la coexistence avec les nouveaux arrivants vêtus de façon si étrange.

Si l'art kanak ancien est aujourd'hui dispersé dans la plupart des musées ethnographiques du globe, le Muz (musée de Nouvelle-Calédonie), à Nouméa, en possède la plus riche collection.

Vous trouverez lors de vos balades à travers le pays de nombreux sculpteurs perpétuant la tradition avec plus ou moins de fantaisie.

## > MUSIQUE

### Le kaneka

Jusqu'au festival Mélanésia 2000 en 1975, au cours duquel sont délivrés des chants traditionnels en public, l'expression musicale kanak était confinée aux chants religieux. La brèche est ouverte pour l'exploration d'un syncrétisme musical original : les rythmes ancestraux kanak sont habillés de sonorités plus modernes venant, notamment, du reggae, pour soutenir des chants en langues vernaculaires ou en français.



Jean-Mathias Djaiwé (Cada), au Kaneka Legend.







Collectif Blue Hau, au Kaneka Legend.

Guitare, basse, batterie, synthétiseur... bien sûr, mais aussi, au détour d'une intro ou soutenant la rythmique, certains instruments traditionnels : baguettes de bois, bambous, grelots de coquillages, tampons d'écorce, sifflets... et même la toutoute, une énorme conque rituelle. En constante évolution, le kaneka puise désormais dans les rythmes du jazz et du blues et reçoit les influences de groupes de tous horizons se produisant en Calédonie.



Maeva Jillson.

Si nous ne pouvons citer ici tous les groupes et artistes, tant ils sont nombreux, nous vous invitons fortement à aller les découvrir dans leur hot spot : le Mouv', café musiques de Rivière-Salée [www.lemouv.nc](http://www.lemouv.nc)

### Autres styles

L'arbre kaneka, enraciné profondément dans le pays, ne peut cacher la forêt musicale calédonienne, infiniment variée. À noter, les performances du flûtiste Ricardo Poiwi, à la fois musicien et passeur de savoir-faire traditionnel sur la fabrication de son instrument.

Société des auteurs, compositeurs et éditeurs de N-C, SACENC 26 32 64 [www.sacenc.nc](http://www.sacenc.nc)



Jean-Claude Quedoy (Vamaley), au Kaneka Legend.

### La fête de la Musique, le 21 juin, concerts... Quelques festivals :

Les Francofolies de Nouvelle-Calédonie, en septembre [www.francofolies.nc](http://www.francofolies.nc)  
Blackwoodstock rock et arts Festival, le festival rock de Mélanésie, en octobre à Moindou [www.blackwoodstock.nc](http://www.blackwoodstock.nc)  
Jazz à Nouméa, en novembre [www.jazzanoumea.nc](http://www.jazzanoumea.nc)  
Plusieurs bars de Nouméa organisent des concerts chaque semaine.

### Conservatoire de musique et de danse de la Nouvelle-Calédonie (CMDNC)

Situé dans une ancienne demeure coloniale restaurée, à Nouméa, et dans les antennes fonctionnant dans l'intérieur et les îles.

Les professeurs et leurs invités proposent les concerts « Île de Lumière » ; la « Saison Internationale » accueille des têtes d'affiche internationales. Infos 24 63 15 [www.cmd.nc](http://www.cmd.nc)

Association de formation de musiciens intervenants, AFMI [www.afmi.nc](http://www.afmi.nc)



Kaldûn, réquiem ou le pays invisible - Cie Nomade In France.

# LES ARTS

## > DANSE

(plus d'infos sur les pages Facebook des artistes)


### Traditionnelle

Les chants et les danses (pilou, tchap...) appartiennent, chacun, à un clan, voire à une famille.

Seuls certains sont destinés à la représentation publique, mais ils ne manquent pas d'accompagner toutes les grandes occasions.

Le pilou kanak, autrefois interdit par les autorités coloniales, retrouve sa vigueur tout en assimilant des influences modernes. Le groupe folklorique du Wetr remet ainsi au goût du jour chants et danses traditionnels de Lifou.

De nombreux groupes perpétuant les traditions africaines, asiatiques ou océaniques se produisent aussi.



### Moderne

Quelques artistes et troupes :

Thierry et Véronique Bain, la compagnie MAADO.

Richard Digoué et le Réseau Mkvk Collectif Nyian.

Véronique Nave et la compagnie Troc en Jambes.

Edwina Gimenez, La Divine Dance Company. Sthan Kabar-Louët, danseur et chorégraphe dirigeant la compagnie Danse Contemporaine de Nouvelle-Calédonie et le centre de danse l'Avant-Scène

[www.avant-scene.info](http://www.avant-scene.info)

CMDNC, secrétariat de la danse 24 63 37

Le Pôle Chorégraphique Contemporain de Nouvelle-Calédonie regroupe les talents engagés autour de la danse et de son développement chorégraphique

[www.polechoregraphiquenc.com](http://www.polechoregraphiquenc.com)

Quelques centres de danse mêlant les styles, les disciplines :

Atelier 6 [www.atelier6centrededanse.com](http://www.atelier6centrededanse.com)

Art & Mouvement

[www.artetmouvementnoumea.com](http://www.artetmouvementnoumea.com)

Nouméa Dance Studio

[www.noumeadancestudio.com](http://www.noumeadancestudio.com)





Marco Polo et la route de la soie – L'Avant-Scène, centre de danse Sthan Kabar-Louët.

### Classique

De nombreuses écoles dispensent des cours, invitent des vedettes internationales et produisent des spectacles.

### Urbaine

Le hip-hop local tient une place de choix, mêlant modernité et tradition.

Quelques artistes et troupes :

Soufiane Karim et sa compagnie-école de danse hip-hop et divers avec Hind, Posuë Fleur d'Orange Dance School  
[www.facebook.com/FunkyTherapyNcFormation](http://www.facebook.com/FunkyTherapyNcFormation)

Deux troupes mixant danse contemporaine et hip-hop :

Resurrection Crew ; Compagnie Moebius Danse.


Cours, ateliers, spectacles au Rex de Nouméa [www.lerex-noumea.nc](http://www.lerex-noumea.nc)

Troupe professionnelle, french cancan, chant, shows, créations événementielles... Show Time – NM Spectacles  
 76 42 57

Troupe Burlesque Nouméa, Lady Carioca  
 79 82 69

Pole dance, Pol'Attitude Nouméa 76 19 36  
 Danse suspendue, cours, spectacles... Cie Qui Balance 95 01 43

...



Marco Polo et la route de la soie – L'Avant-Scène, centre de danse Sthan Kabar-Louët.

# LES ARTS

## > THÉÂTRE

(plus d'infos sur les pages Facebook des compagnies)

Plusieurs compagnies tirent leur inspiration de thèmes traditionnels, de faits de société actuels ou se mettent au service de grands classiques.

### Des compagnies :

De l'Archipel ; Les Arpenteurs du Caillou ; Les Artgonauts du Pacifique ; Art'Scénic ; le Banyan sous les étoiles ; Calédo-folies Les Incompressibles ; Caravane Spoutnik ; Le Chapiro ; Les Comédiens de bois, marionnettes ; Le Comte aux Tomates ; cris pour habiter Exils ; CRUNC ; De l'Eau Salée ; Exil ; La Fokesasorte Cie ; Kalachakra ; Les Kidams ; Mik Mak (marionnettes) ; Nez à Nez ; Tandem ; Pacifique et Compagnie...

Des matchs d'improvisation entre équipes de comédiens font le régal des aficionados. Compagnies de théâtre d'improvisation : La Claque Impro ; Ouh La La ; Pacifique et Compagnie...

Le Festival international de théâtre d'impro (FITI) a lieu tous les deux ans, généralement en fin d'année.

Infos [www.facebook.com/asso.ouhlala](http://www.facebook.com/asso.ouhlala)

### Quelques stages, formations, créations :

Les Ateliers du Faubourg et le Centre d'art 25 07 50

Cie le Banyan sous les étoiles, Olivia Buna 97 90 29

Les Incompressibles, Lucie Dorio 91 35 30

Les Kidams 77 54 77

La Nouvelle École Artistique, Marion Farcy 77 67 02



Kaze. L'espoir a des ailes, de Pierre Gope.

© CCT - Eric Dell'Erba

Le petit théâtre, Dominique Jean 78 43 72

Le théâtre de l'Île 25 50 50

Pacifique et Compagnie 27 82 11

### Quelques lieux de spectacle :

Théâtre de Poche, au Centre d'art, Faubourg-Blanchot 25 07 50

[www.noumea.nc/centre-dart](http://www.noumea.nc/centre-dart)

Théâtre de l'Île, Nouville 25 50 50

[www.theatredeleile.nc](http://www.theatredeleile.nc)

Le Chapiro de Nouvelle-Calédonie, itinérant

27 56 36 <https://lechapito.wixsite.com/lechapito>

Centre culturel Tjiabou 41 45 45

[www.centretjibaou.nc](http://www.centretjibaou.nc)

Dans les espaces culturels du Grand Nouméa, de brousse et des îles.

**Cirque :** École de cirque de Nouvelle-Calédonie 28 76 78

## > SEPTIÈME ART

**Festivals :** (non exhaustif)

**Le Festival du cinéma de La Foa**, véritable moteur et promoteur du septième art calédonien, a lieu tous les ans, en juin-juillet, à La Foa, mais aussi à Nouméa... [www.festivalcinemalafoa.nc](http://www.festivalcinemalafoa.nc)

**Le Festival international des Très Courts**, en juin, au Mont-Dore

<https://trescourt.com/fr/mont-dore>

**Festival Sublimage**, festival international de l'image sous-marine de Nouvelle-Calédonie, tous les ans, à Nouméa [www.festivalsublimage.nc](http://www.festivalsublimage.nc)

Une dernière fois le Sud  
Caravane Spoutnik.

© Patrick Hamm





Cendrillon – Cie Art'Scénic.

**Le Panorama du cinéma européen**, en novembre, à Nouméa et en brousse  
[www.facebook.com/CineEuropeenNC](http://www.facebook.com/CineEuropeenNC)

#### Audiovisuel

Fonds de soutien à la production audiovisuelle et cinématographique de Nouvelle-Calédonie. Infos 20 48 21  
[tournages@province-sud.nc](mailto:tournages@province-sud.nc)


## > LITTÉRATURE

Romans, nouvelles, poésies, essais, contes, études, livres jeunesse, bandes dessinées..., la production littéraire calédonienne est abondante et variée.

**La Maison du Livre de la Nouvelle-Calédonie** a pour mission d'organiser des manifestations, de soutenir les auteurs, de valoriser le patrimoine littéraire écrit et oral local et de donner le goût de la lecture et de l'écriture 72 40 33  
[www.facebook.com/maisondulivre.nc](http://www.facebook.com/maisondulivre.nc)

De nombreuses médiathèques proposent des ateliers, des rencontres...

Association des écrivains de Nouvelle-Calédonie [www.ecrivains-nc.net](http://www.ecrivains-nc.net)  
 Association Livre, Mon Ami  
[www.livremonami.nc](http://www.livremonami.nc)

Lire en Calédonie, une association promouvant le livre et la lecture 

Association Tāgadé, conteurs du Nord, valorisant et transmettant des contes traditionnels kanak 83 91 29  
[tagadeassociation@hotmail.com](mailto:tagadeassociation@hotmail.com) 

**Le Salon international du livre océanien** (SILO), dates et infos  
[www.maisondulivre.nc/silo](http://www.maisondulivre.nc/silo)



© CCT – Éric Dell'Erba

Kaze. L'espoir a des ailes, de Pierre Gope.

**La bibliothèque Bernheim**, pendant les travaux, un service minimum est maintenu dans un local situé rue Anatole-France, au-dessus de la place des Cocotiers 24 20 90 / 52 67 15

 Bibliothèque Bernheim Nouméa Officiel

#### Quelques librairies :

Calédo Livres, place des Cocotiers, spécialiste du livre calédonien et océanien, nous permet de rencontrer les écrivains au cours de causeries à l'occasion de la sortie de leurs ouvrages 27 38 11

boutique en ligne [www.caledolivres.nc](http://www.caledolivres.nc)

L'As de Trèfle, Quartier-Latin 27 82 41

**Livres d'occasion** : La Bouquinerie du Liseron 51 92 69

[www.labouquinerieduliseron.nc](http://www.labouquinerieduliseron.nc)

#### Divers :

Un bouquin partagé NC, groupe Facebook d'échanges autour de la lecture.

La Ressourcerie de Nouméa, rue de l'Alma, un lieu de collecte et de vente, avec un bel espace dédié aux livres.

#### Le slam

Ici comme ailleurs, le slam jouit d'une reconnaissance grandissante. Cet art hybride, qui consiste à déclamer des poèmes originaux avec rythme et jeu scénique, trouve sa place sur des podiums, improvisés ou programmés, dans divers bars et lieux de spectacle, et en particulier au REX

[www.facebook.com/LeREX.Noumea](http://www.facebook.com/LeREX.Noumea)

# LES ARTS



Expo collective « La Fête est finie », Virginie # Purple & Co.

## > ARTS VISUELS

Peinture, sculpture, arts plastiques, photographie, graff, illustration...

Cet article est loin d'épuiser la profusion de la production calédonienne mise en valeur dans les galeries, les centres culturels, les festivals et en bien des lieux publics...

Urban Sketchers Nouméa [f](#), des passionnés dessinant in situ, sur divers supports.



Muu-n ra, de Stéphane Foucaud – Expo « ŌDÈ ».

© GT-NC



© GT-NC

Expo « Chronologie », de Pierre Nanty.

### Expos, rencontres...

**Le Centre d'art de la ville de Nouméa**

propose, quelquefois, dans ses jardins,

des rencontres artistiques et culturelles.

L'occasion pour les artistes (comédiens,

musiciens, plasticiens, danseurs...), les

voyageurs ou les écrivains de présenter

des créations en avant-première, des

extraits de spectacles, des lectures de

textes, des films... ou de partager leurs

découvertes et leurs passions. Entrée

libre et gratuite.

Infos 25 07 50 [www.noumea.nc/centre-dart](http://www.noumea.nc/centre-dart)



*Le souffle du lagon*, de Stéphane Foucaud – Expo « ÔDÉ ».

© GT-NC



© Eric Dell'Erba

Expo « Danse des étoiles », de Jean-Marie Ganeval.

© Eric Dell'Erba



# LES ARTS



Expo collective des Urban Sketchers Nouméa.

## Galleries d'art (expos, ventes)

À Nouméa :

Arte Bello, Quartier-Latin 25 31 00

[www.galerieartebello.com](http://www.galerieartebello.com)

Art Factory, centre-ville 30 30 99

[www.facebook.com/ArtFactoryNoumea](http://www.facebook.com/ArtFactoryNoumea)

Le Chevalet d'art, Ouémo 24 92 42

Oceania Galery, Anse-Vata 26 25 38

Au Mont-Dore :

Le Cargo des Arts 97 74 68

Naturami, galerie d'Anne-Marie

d'Anglebermes et de Patrick Duffieux

28 25 42

À Dumbéa : galerie d'Aimé Nangard 84 06 38

## Lieux d'exposition :

Centre culturel Tjibaou 41 45 45

Centre d'art, Faubourg-Blanchot 25 07 50

Château Hagen, Vallée-des-Colons 20 48 30

Le Clou au Mur, « Au 72 », Quartier-Latin  
77 69 91

In Situ, Quartier-Latin 45 21 52

Le lieu commun, centre-ville 28 31 33

Maison de l'Amirauté, Artillerie.

Maison Higginson, centre-ville 24 84 17

Le mur du 21, Magenta 79 80 74

Maison des artisans, avenue James-Cook  
27 56 85

La Villa Cachée, Faubourg-Blanchot

24 13 85

Studio 56, à Dumbéa 41 23 07

Dans les espaces culturels du Grand  
Nouméa, de brousse et des îles.



Expo collective des Urban Sketchers Nouméa.



Expo collective des Urban Sketchers Nouméa.





Expo « Regards sur la société calédonienne », du collectif Vues d'ici – Cebue, d'Éric Dell'Erba.

### Quelques liens internet pour l'actualité artistique et culturelle :

Sortir [www.sortir.nc](http://www.sortir.nc)

le Kollektiv les têtes de l'Art [f](https://www.facebook.com/collectif.vues.d.ici)

Une plateforme de l'art et de la culture en N-C, Artistes NC <https://artistes.nc>



Les tortues amoureuses, de Delphine Tetenoire – Akko.



Expo « Regards sur la société calédonienne », du collectif Vues d'ici – Jules Hmaloko.



# LA PLONGÉE AVEC BOUTEILLE

Bien avant son inscription au patrimoine mondial de l'humanité par l'Unesco, le lagon calédonien était déjà une attraction mondiale pour sa biodiversité marine et la variété de ses sites de plongée. Ses eaux turquoise sont séparées du grand bleu par le plus long récif-barrière corallien au monde (1 600 km). Certes, la Grande Barrière australienne est plus longue, mais elle n'est pas continue.

Avec en vedette dugongs, tortues, requins, raies manta..., la faune sous-marine, dont les espèces de poissons, mollusques ou crustacés se comptent par milliers, habite un décor créé par 150 espèces de coraux différents.

N'en doutez pas, tout autour de l'archipel, vous pouvez effectuer des plongées, toutes différentes de par le site et les animaux qui le fréquentent, mais également de par la sensibilité particulière et les connaissances spécifiques de chaque guide. Toutes ces possibilités d'évasion ont cependant un point commun : elles ont un parfum d'aventure et nous en mettent plein la vue !

## ➤ RÉGLEMENTATION

La pratique de la plongée sous-marine est régie par une loi du pays : la délibération n° 307 du 27 août 2002. Les centres de plongée sont tenus d'avoir également un agrément pour le transport nautique. Ils sont contrôlés tous les ans pour pouvoir exercer.



## ➤ SÉCURITÉ

Un caisson de traitement hyperbare (recompression) est opérationnel à Nouméa 24/24. Situé dans la zone de Nouville-Plaisance, il est accessible aux voitures, bateaux et hélicoptères.

Association Sécurité Plongée 26 45 26

SAMU 15

Un nouveau caisson hyperbare devrait être opérationnel d'ici à 2025, au médipôle de Dumbéa.



**Plongées découvertes, baptêmes, formations...**

**Les clubs :**

Île des Pins : Kunié Scuba Center 46 11 22

[www.facebook.com/PlongeelledesPins](http://www.facebook.com/PlongeelledesPins)

Hienghène : Babou Plongée 42 83 59

[www.babou-plongee.com](http://www.babou-plongee.com)

Poindimié : Tiéti Diving et des plongées

avec recycleur 51 34 73

[www.tieti-diving.com/](http://www.tieti-diving.com/) / 

La Foa : La Foa Plongée 94 80 83

[www.lafoaplongee.com](http://www.lafoaplongee.com)

Bourail : Scub'Addict 78 08 88

[www.scubbaddict.fr](http://www.scubbaddict.fr)

Koumac : association Eden Blue Caledonia  
51 46 00

Lifou :

Lagoon Safaris 45 40 60 / 89 43 20

[www.lagoon-safaris.nc](http://www.lagoon-safaris.nc)

Wé Plongée 90 64 82

[www.lifouplongee.com](http://www.lifouplongee.com)

Nouméa :

Abyss 79 15 09 [www.abyssnc.com](http://www.abyssnc.com)

Atao 70 65 00 [www.ataotaxiboatnc.com](http://www.ataotaxiboatnc.com)

Blue Caledonia Diving 98 13 86

[www.bluecaledoniadiving.com](http://www.bluecaledoniadiving.com)

Enjoy Diving 91 51 11 [www.enjoy-diving.net](http://www.enjoy-diving.net)

Iatok Diving Paradise 76 77 71

[www.iatok-diving-noumea.com](http://www.iatok-diving-noumea.com)

Odyssey Diving 98 86 75

[www.odyssey-diving-nc.com](http://www.odyssey-diving-nc.com)

# LA RANDONNÉE PALMÉE

... ou *snorkeling* (ce mot vient de l'anglais *snorkel* qui signifie tuba). Il s'agit d'une balade effectuée grâce à un matériel des plus simples : une paire de palmes, un masque, un tuba (PMT) et, en fonction des conditions, un tee-shirt anti-UV ou une combinaison.

Cette excellente activité de loisir aquatique vous permet de découvrir en toute liberté et sans danger le monde sous-marin proche de la surface. Les randonnées organisées et guidées offrent une approche ludique et instructive de la flore et de la faune marines tout en incitant fortement à leur préservation. Pas de formation spécifique ni de capacités exceptionnelles requises et pas de limite d'âge pour cette activité praticable en solo, entre amis ou en famille, même si vous ne savez pas nager ! Des guides vous accompagnent sur des parcours reconnus : sentiers sous-marins de certains îlots ou au long de la barrière de corail, dans le respect des normes de sécurité et d'encadrement. Ne regardez plus avec envie vos amis ou votre conjoint partir pour une séance de plongée : chaussez des palmes, mettez un masque et profitez vous aussi des beautés éblouissantes du lagon !

## Les prestataires :

Île des Pins : Kunié Scuba Center 46 11 22

[www.facebook.com/PlongeelledesPins](http://www.facebook.com/PlongeelledesPins)

Hienghène : Babou Côté Océan 42 83 59

[www.babou-plongee.com](http://www.babou-plongee.com)

Poindimié : Aqualagoon 42 88 99

[www.facebook.com/Aqualagoon.poindimie](http://www.facebook.com/Aqualagoon.poindimie)

Bourail :

– Ouest-Corail 77 60 59 [www.ouest-corail.nc](http://www.ouest-corail.nc)

– Passion Lagon 93 90 68

[www.passionlagon.nc](http://www.passionlagon.nc)

Lifou : Rand'O palmée 81 97 65

[www.lifoupmt.wordpress.com](http://www.lifoupmt.wordpress.com)

Nouméa :

– Atao 70 65 00 [www.ataotaxiboatnc.com](http://www.ataotaxiboatnc.com)

– Blue Caledonia Diving 98 13 86

[www.bluecaledoniodiving.com](http://www.bluecaledoniodiving.com)

– Nautica 70 04 00 [www.nautica.nc](http://www.nautica.nc)

Un groupe de passionnés :

 PMT Nouvelle Calédonie

## > L'APNÉE

### Prestataires à Nouméa :

Blue Caledonia Freediving 98 13 86

[www.bluecaledoniafreediving.com](http://www.bluecaledoniafreediving.com)

Enjoy Diving 91 51 11 [www.enjoy-diving.net](http://www.enjoy-diving.net)

### Quelques clubs associatifs :

Association Apnea, piscine du Ouen Toro, à Nouméa [www.apnea.nc](http://www.apnea.nc)

Association Sud Apnea (ASA), piscine de Koutio, à Dumbéa, et des clubs à Maré, Lifou et Ouvéa 54 95 00

[www.facebook.com/clubasa.asa](http://www.facebook.com/clubasa.asa)



# SPORTS ET LOISIRS

# NAUTIQUES

Les eaux douces et fraîches des rivières et des creeks, celles plus salées et plus chaudes du plus grand lagon du monde (entre 21 et 28 °C), forment un immense terrain de jeu aquatique. Baignade, natation, kayak, voile, plongée, pêche, sports de glisse..., l'infinie diversité des sites et des activités praticables permet à chacun d'y trouver son plaisir. Les pages suivantes abordent les activités les plus répandues et fournissent des contacts utiles pour les pratiquer. Certains changements peuvent intervenir après l'actualisation du guide, merci de votre indulgence. **Les activités nautiques en brousse et dans les îles sont décrites dans les pages de chaque commune.**

## ➤ PRÉCAUTIONS ÉLÉMENTAIRES

Les caprices du temps peuvent transformer, parfois brutalement, surtout en été, un charmant week-end ou une croisière en épreuve, voire en cauchemar. Avant le départ, prévisions, horaires des marées et cartes : Météo-France **36 67 36** [www.meteo.nc](http://www.meteo.nc)

*Guide météo marine de Nouvelle-Calédonie* [www.meteo.nc/nouvelle-caledonie/mer/guide-mer](http://www.meteo.nc/nouvelle-caledonie/mer/guide-mer)

Application : **Marées NC**

Certaines parties du lagon sont des réserves marines classées. Renseignez-vous sur les restrictions d'accès et sur les consignes de sécurité et de préservation de l'environnement.

### Plus d'infos :

Centre opérationnel de surveillance et de sauvetage de Nouvelle-Calédonie [www.mrcc.nc](http://www.mrcc.nc)

*Guide de la sécurité en mer*, téléchargeable via :

[www.dam.gouv.nc/loisirs-nautiques](http://www.dam.gouv.nc/loisirs-nautiques)

*Le Guide du lagon en province Sud*, gratuit, téléchargeable :

[www.province-sud.nc/guide-du-lagon](http://www.province-sud.nc/guide-du-lagon)

## ➤ PRUDENCE

Les rivières n'hébergent ni crocodiles ni piranhas. Les roches glissantes et les crues parfois brutales en sont les principaux dangers.

**L'océan, en revanche, doit être approché avec plus de précautions :**

**Éviter les baignades** par temps de pluie ou juste après, et du coucher au lever du soleil, l'eau étant trouble et donc propice aux attaques des prédateurs marins.

**Attention** aux piqûres des oursins, picots, poissons-pierres, acanthasters, cônes (potentiellement mortels), à la brûlure des méduses ou du corail de feu, aux scalpels des poissons-chirurgiens et des nasons

(dawas), aux dards des raies venant parfois s'enfouir dans le sable tout au bord des plages...

Les Calédoniens badigeonnent les blessures causées par le corail vivant de jus de citron ou de vinaigre, ce qui évite des démangeaisons durant de longues semaines. Ils s'abstiennent de consommer certains gros poissons prédateurs responsables d'une intoxication alimentaire éprouvante : la gratte, ou ciguatera.

**En savoir plus :** *Guide de la faune marine dangereuse d'Océanie*, de Claude Maillaud et Yves Lefèvre.

## ➤ PRATIQUE SPORTIVE

Réglementation, liste des ligues, des clubs, des centres de plongée agréés et des sportifs de haut niveau sur le site de la direction de la Jeunesse et des Sports de N-C **25 23 84** [www.djs.gouv.nc](http://www.djs.gouv.nc)

Comité territorial olympique et sportif (CTOS) [www.ctos.nc](http://www.ctos.nc)

## ➤ NATATION

La baignade est généralement libre et non surveillée dans les eaux calédoniennes.

Au premier trimestre de chaque année, une compétition, ouverte à tous, entre l'anse Vata et l'île aux Canards oppose de nombreux nageurs, dans une ambiance conviviale.

Ligue de natation **46 73 73**

<http://nouvellecaledonie.ffnatation.fr>



## ► LA GLISSE

L'offre précise des pros de la glisse ne peut être détaillée dans le cadre de ces colonnes. Certains proposent des cours et des excursions, d'autres seulement des excursions, d'autres encore louent simplement le matériel... Voici **quelques contacts** pour en savoir plus :

Le Centre des activités nautiques de Nouméa, Côte-Blanche, propose diverses activités aux enfants de 4 à 17 ans, planche à voile, kayak, Optimist, va'a, stand up paddle... Infos **20 52 00**

### Surf, surf foil

Le surf se pratique à partir de quelques plages, mais surtout aux abords des passes du grand récif. Des bateaux-taxis vous conduisent pile sur les meilleures vagues. Quelques *surf camps* assurent le gîte, le couvert et les transferts sur les *hot spots* de la côte Ouest.

Ligue N-C des clubs de surf (Nouméa, La Foa, Bourail)

[www.facebook.com/surfingnewcaledonia](http://www.facebook.com/surfingnewcaledonia)

### Kitesurf, wing foil...

Mieux que marcher sur l'eau, y prendre son envol ou y tracer des sillages inflexibles dans le caprice des houles. De nombreux adeptes.

Ligue de voile **28 56 45** 

Professionnels :

Kitesurf Attitude **78 27 69**

[www.kitesurfnoumea.nc](http://www.kitesurfnoumea.nc)

Nouméa Kite School **79 07 66**

[www.noumeakiteschool.net](http://www.noumeakiteschool.net)

Vakarm **74 46 33** [www.ecoledekitenoumea.nc](http://www.ecoledekitenoumea.nc)

### Planche à voile...

Dès que l'alizé est établi, les véliplan-chistes sillonnent le lagon.

Association calédonienne de planche à voile, Côte-Blanche **28 93 55**

<https://acpv.s2.yapla.com/fr>

Professionnels :

Aloha Windsurfing, Anse-Vata **96 93 91 92 83 85**

[www.facebook.com/alohawindsurfing](http://www.facebook.com/alohawindsurfing)

SP8CE, Anse-Vata **78 86 67**

[www.facebook.com/sp8cewindsurf](http://www.facebook.com/sp8cewindsurf)

Dimitri Waterprof **54 70 00**

[www.dimitriwaterprof.com](http://www.dimitriwaterprof.com)



Wing foil.

# SPORTS ET LOISIRS NAUTIQUES

## > GAIES PAGAIES

### **Kayak**

Randonnées de quelques heures à plusieurs jours...

Professionnels :

Aventure Pulsion 26 27 48

[www.aventure-pulsion.nc](http://www.aventure-pulsion.nc)

SP8CE, Anse-Vata 78 86 67

Sud Loisirs 77 81 43 [www.sudloisirs.nc](http://www.sudloisirs.nc)

Terraventure, assoc. 77 88 19

[www.terraventure.nc](http://www.terraventure.nc)

### **Va'a**

Elles filent sur les flots, les minces pirogues à balancier polynésiennes.

Ligue de va'a et de canoë-kayak 24 07 06

### **Stand up paddle**

Professionnels :

Aloha Windsurfing, Anse-Vata 96 93 91

92 83 85


Aventure Pulsion 26 27 48

Dimitri Waterprof 54 70 00

Aquazur, îlot Maître 25 08 20 / 79 49 05

Planet Reef 28 96 28

SP8CE, Anse-Vata 78 86 67



© Dominique Delor

## > MOTONAUTISME

### **Motomarine, jet...**

Locajet 26 26 13 / 77 79 79 [www.locajet.info](http://www.locajet.info)

Mabo Jet 27 33 10 / 87 15 15

[www.mabojet.com](http://www.mabojet.com)

Aquazur, îlot Maître 25 08 20 / 79 49 05

### **Flyboard, hoverboard...**

Mabo Jet 27 33 10

### **Ski nautique, wakeboard...**

Kitesurf Attitude 78 27 69

[www.kitesurfnoumea.nc](http://www.kitesurfnoumea.nc)

Dimitri Waterprof 54 70 00

[www.dimitriwaterprof.com](http://www.dimitriwaterprof.com)

**Câble Wake** de Nouméa, Numbo, Mabo Jet  
87 15 15



© Dominique Delor



© Dominique Delor

## ➤ LA VOILE SPORTIVE

Si les pirogues traditionnelles sont devenues rares, une multitude d'embarcations plus modernes voguent sur les eaux calédoniennes, des minuscules Optimist aux plus majestueux yachts de croisière.

**Le Tour de Calédonie**, Groupama Race, se déroule en septembre les années paires. Régate non-stop de 1 200 km. Infos [www.groupamarace.nc](http://www.groupamarace.nc)

### En savoir plus :

Ligue de voile 28 56 45

Cercle nautique calédonien (CNC) 26 27 27  
<https://cnc.asso.nc>

Catamaran Club 28 32 22  
[www.cataclubnoumea.org](http://www.cataclubnoumea.org)

### Quelques écoles de voile :

Centre des activités nautiques de la province Sud, Côte-Blanche 20 52 00

Sail NC 75 71 81

[www.sailnc.net/ecole-de-voile-noumea](http://www.sailnc.net/ecole-de-voile-noumea)  
VMG + 82 07 54 [www.ecoledevoile.nc](http://www.ecoledevoile.nc)

### Marinas de Nouméa :

Port Moselle 27 71 97 [www.sodemo.nc](http://www.sodemo.nc)

Port Brunelet 24 96 00

Port du Sud 27 47 77 [www.portdusud.nc](http://www.portdusud.nc)  
CNC 26 27 27 <https://cnc.asso.nc>

Autres marinas : Le Mont-Dore, Koumac, Hienghène, Touho, Lifou.

Formalités d'arrivée et de départ dans les *Informations utiles*.



## ➤ PLAISANCE PLAISIR

Louez un bateau, embarquez les vivres et l'équipage, et larguez les amarres. Aucun permis n'est nécessaire, seule une caution vous sera demandée. Pour les mouillages, respectez le corail en utilisant les corps-morts installés par la province Sud.

Les chalets de Port Moselle, près du marché, servent de bureaux à plusieurs prestataires : charters, location de bateaux, taxi-boats...



Tous les loueurs peuvent vous conseiller des skippers connaissant bien le lagon calédonien.

### Charters et location plaisance (voile)\* :

Abaca Croisières 78 35 60

[www.abaca-croisieres.com](http://www.abaca-croisieres.com)

Aïto charter 27 76 71 [www.aito-charter.nc](http://www.aito-charter.nc)

Aventure Marine 79 98 87

[www.aventure-marine.nc](http://www.aventure-marine.nc)

AZ Nautisme 83 43 28

Bayou Croisières 77 79 89

[www.bayoucroisieres.com](http://www.bayoucroisieres.com)

Casa Charter 78 54 08 [www.casa-charter.com](http://www.casa-charter.com)

Dal'Océan 96 11 31 [www.dalocceancharter.nc](http://www.dalocceancharter.nc)

Dolly Grace 97 89 81 [www.dollygrace.com](http://www.dollygrace.com)

Dream Yacht N-C 28 66 66

[www.dreamyachtcharter.fr](http://www.dreamyachtcharter.fr)

Kuaré 77 10 90

Nirvana Charter 77 86 82

Pacific Blue 77 80 52 [www.pacificblue.nc](http://www.pacificblue.nc)

Té Fétia 77 14 02 [www.tefetia.nc](http://www.tefetia.nc)

Le Tour de côte 83 53 17

[www.letourdecote.bookme.nc](http://www.letourdecote.bookme.nc)

### Location plaisance (moteur)\* :

Dream Yacht N-C 82 12 18

Enjoy Diving 91 51 11 [www.enjoy-diving.net](http://www.enjoy-diving.net)

Imagine Yacht Charter 76 22 66

[www.imagineyachtcharter.com](http://www.imagineyachtcharter.com)

Marine Expéditions 84 73 81

Off Rods Charter 89 61 21

[www.offrodscharter.com](http://www.offrodscharter.com)

Le Taka 70 16 36

Le Tour de côte, semi-rigide 83 53 17

**Yacht de luxe\* l'Iroué** 29 64 27

### Agences de services pour les yachts :

Nouméa Yacht Services 24 01 23

[www.noumeayachtservices.nc](http://www.noumeayachtservices.nc)

Nouméa Océan 71 37 23

[www.newcaledoniasuperyachtagent.com](http://www.newcaledoniasuperyachtagent.com)

**Guide nautique en ligne** et guides des croisières et mouillages pour la Calédonie ou le Vanuatu

[www.guide-nautique-nouvelle-caledonie.com](http://www.guide-nautique-nouvelle-caledonie.com)

\* Principaux prestataires, liste en constante évolution.

## > CÉTACÉS

**L'observation des baleines** (*whale watching*), qui apparaissent au mois de juin pour repartir vers des eaux plus fraîches en septembre, est proposée par de nombreux prestataires. Une vingtaine d'entre eux forment l'association Calédonie Charter qui respecte la *Charte d'observation des cétacés*.

Départs en baie de la Somme, à Prony, ou de Port Moselle, à Nouméa. Réservations par les chalets de Port Moselle, divers prestataires, dont :

Calédonie Charter 50 85 08

[www.caledonie-charter.nc](http://www.caledonie-charter.nc)

Association d'étude des cétacés en Calédonie  
[www.operationcetaces.wordpress.com](http://www.operationcetaces.wordpress.com)



Le Ponton, au récif Tamanou.

## > ÎLOTS AU PARADIS

Passer la journée, ou plus, sur un îlot des environs de Nouméa ? Découvrir la faune et la flore particulières de ces joyaux serties

dans le turquoise océanique, grâce à un guide expert ? Quelques solutions rapides et pratiques.

### **Bateaux-taxis :**

Aquazur, îlot Maître 25 08 20 / 79 49 05

Atao 70 65 00 [www.ataotaxiboatnc.com](http://www.ataotaxiboatnc.com)

Blue Lagoon 75 87 37 [www.bluelagoon.nc](http://www.bluelagoon.nc)

Coconut 75 50 17 [www.coconuttaxiboat.com](http://www.coconuttaxiboat.com)

Colleen excursions 79 59 29

Dal'Océan 96 11 31 [www.dalocancharter.nc](http://www.dalocancharter.nc)

Lhooq 77 27 16 [www.lhooq.nc](http://www.lhooq.nc)

Nautica 70 04 00 [www.nautica.nc](http://www.nautica.nc)

Nouméa Excursions 77 11 41

Plages Loisirs 26 90 00

[www.ileauxcanards.nc](http://www.ileauxcanards.nc)

Stema 79 49 05

[www.bateautaxi.blogspot.com](http://www.bateautaxi.blogspot.com)

### **Transport de passagers :**

Îlot Maître, Coral Palms 26 27 46

Îlot Amédée, Mary D 26 31 31

[www.amedeeisland.com](http://www.amedeeisland.com)

### **Activités de loisirs :**

Bouée tractée, engins de plage ou de glisse...

Aquazur, îlot Maître 25 08 20 / 79 49 05

Mabo Jet 87 15 15

Dimitri Waterprof 54 70 00

### **Bateaux à fond de verre :**

Mary D, phare Amédée 26 31 31

Colleen excursions, Anse-Vata 79 59 29

**Le Ponton**, base de loisirs nautiques, est ancré au récif Tamanou. Départ de la Côte-Blanche 90 38 84 [www.leponton.nc](http://www.leponton.nc)



Baleine et son baleineau.



**Les îlots les plus fréquentés au départ de Nouméa :** l'île aux Canards, l'îlot Maître, l'îlot Amédée, l'îlot Signal, l'îlot Larégnère, l'îlot Sainte-Marie... Plus d'infos sur le site de la ville [www.noumea.nc](http://www.noumea.nc) > Vivre à Nouméa > Paysages et biodiversité > Îlots voisins



L'îlot Amédée.

#### Mémento :

Coordination du sauvetage maritime :  
Tél. ou VHF **16 (urgence en mer)**  
[www.mrcc.nc](http://www.mrcc.nc)  
INMARSAT C : **422799194**  
Gendarmerie maritime, permanence  
**29 40 36**  
Météo-France **36 67 36** [www.meteo.nc](http://www.meteo.nc)  
Direction des Affaires Maritimes de N-C  
**27 26 26** [www.dam.gouv.nc](http://www.dam.gouv.nc)

© Martial Dostiane - Province Sud

## > COUP DE PÊCHE

### Pêche en mer ou en eau douce

Le « coup de pêche » est une tradition populaire calédonienne. Poissons pélagiques à la traîne, poissons du lagon à la palangrotte, au fusil sous-marin ou au lancer, picots avec une longue gaule, bonefish à la mouche..., chaque technique a ses spécialistes et ses coins.

Les moins frileux trouveront en tribu des initiateurs qui traquent crevettes (chevrettes), anguilles et tilapias entre les roches ou dans l'entrelacs des racines fixant les berges des creeks et des rivières. Le lac de Yaté a été peuplé de black-bass dont la taille peut atteindre une trentaine de centimètres. Une simple cuillère... et puis la fourchette.

Autant dans les eaux territoriales que dans les eaux intérieures, la pêche est réglementée par chaque province sur l'ensemble du pays. Des agents provinciaux de la protection du lagon et la gendarmerie maritime effectuent de fréquentes tournées de surveillance.



Mahi-mahi.  
© Pierre Larue

### Pêche sportive ou au gros :

(quelques prestataires)

Nouméa :  
Kaléd'O Fish **96 87 96**  
[www.facebook.com/fishingcharter.nc](http://www.facebook.com/fishingcharter.nc)  
PowerCat **78 16 81**  
[www.facebook.com/PowercatCharterNC](http://www.facebook.com/PowercatCharterNC)  
New Caledonia Fishing Safaris **78 62 00**  
[www.safaris-peche.com](http://www.safaris-peche.com)  
Long Island Fishing **78 57 89**  
[www.longisland-fishing-nc.com](http://www.longisland-fishing-nc.com)  
Brousse et îles : voir les pages des communes.

## SPORTS ET LOISIRS

# SUR TERRE

La Nouvelle-Calédonie est un pays très sportif, environ 70 000 personnes, de tous âges, ont une licence sportive, toutes disciplines confondues.

L'abondante variété des activités proposées en N-C évoluant constamment, les pages de cet article ne vous donneront qu'un aperçu des ligues, des clubs et de quelques prestataires.

**Les activités sur terre et dans les airs en brousse et dans les îles sont décrites dans les pages de chaque commune.**

### Plus d'infos :

Comité territorial olympique et sportif (CTOS) [www.ctos.nc](http://www.ctos.nc)

Jeunesse et sports [www.djs.gouv.nc](http://www.djs.gouv.nc)

Handisport et sport adapté 28 92 90

[www.handisport.org](http://www.handisport.org)

Pierre Fairbank, athlète le plus titré du handisport calédonien

[www.pierrefairbank.com](http://www.pierrefairbank.com)

### Quelques ligues, comités... :

#### Football

Le sport le plus populaire, championnats, coupes, football féminin, toutes les infos sur le site de la fédération 27 23 83

[www.fedcalfoot.com](http://www.fedcalfoot.com)

Centre de futsal, cinq contre cinq, terrains intérieur et extérieur en gazon synthétique homologué FIFA... Soccer NC Ducos 29 72 72 / 94 68 69

#### Rugby

Une passion océanienne et calédonienne. Le pôle espoirs de rugby forme quelques lycéennes et lycéens, futurs talents de l'ovalie. Comité régional 27 61 00

#### Tennis

Temps fort de la saison : les Internationaux, challenger séries ATP, au mois de janvier sur les courts du Ouen Toro. Ligue 28 46 29 [www.liguetennis-caledonie.com](http://www.liguetennis-caledonie.com)



Beach tennis à La Roche.

#### Padel

Synthèse de plusieurs jeux de raquette. Terrains et autres infos [www.padelnc.nc](http://www.padelnc.nc)

#### Cricket

Il dériverait d'un jeu de berger consistant à frapper une pigne de pin avec une canne. Apporté par les missionnaires anglais, il est devenu très populaire. Surtout pratiqué par les femmes, vêtues de robes mission colorées, ce jeu physique et tactique donne lieu à des matchs spectaculaires.

Ligue 28 31 50 [www.cricket.nc](http://www.cricket.nc)

#### Volley-ball

Très pratiqué en salle sur les plateaux sportifs ou... à la plage. Le simple loisir a acquis ses lettres de noblesse, sous l'appellation « beach-volley », en devenant discipline olympique en 1996.

Ligue 28 25 33



Pétanque.





A Koumac.

### Athlétisme

Pôle espoir athlétisme 27 35 09

<http://lnca.athle.com>

Quelques épreuves internationales à Nouméa :

Marathon, en août, depuis 1963. Infos

[www.marathon-nouvellecaledonie.com](http://www.marathon-nouvellecaledonie.com)

Triathlon international, en avril. Ligue

28 18 33 [www.lctri.nc](http://www.lctri.nc)



© EDM

Canyoning à Canala.

### Golf

Quatre parcours de 18 trous sur la Grande Terre, dans des décors somptueux. Des tournois sont régulièrement organisés, dont l'Open international au golf de Dumbéa, le South Pacific Open à Tina...

Ligue 27 26 98 [www.ligue-de-golf.nc](http://www.ligue-de-golf.nc)

Golf de Tina 43 82 83

[www.tinagolf.nc](http://www.tinagolf.nc)

Garden Golf de Dumbéa 41 80 00

[www.gardengolf-dumbea.com](http://www.gardengolf-dumbea.com)

Golf de la Ouenghi 35 17 35

Exclusiv Golf Déva 20 70 16

[www.exclusivgolf-deva.com](http://www.exclusivgolf-deva.com)

Practice, école... hippodrome de Nouméa, City Golf NC 79 89 39

### Pétanque

Nombreux espaces aménagés, ligue 25 95 87

### Chasse

Au fusil ou à l'arc, le gibier est varié : cerf, roussette, notou, dindon, cochon et chèvre sauvages... à condition de respecter les saisons et les quotas de prises.

Fédération de la faune et de la chasse de Nouvelle-Calédonie 28 57 85 [www.fncn.nc](http://www.fncn.nc)

*Guide de la chasse en province Sud*

[www.province-sud.nc/publication/guide-chasse](http://www.province-sud.nc/publication/guide-chasse)

**Ball-trap**, ligue 83 19 07

### Escalade

Les principaux sites sont à Koumac et à Nouméa.

Le site naturel d'escalade de Téréka, à Nouville, offre des voies pour les grimpeurs débutants et confirmés.

Infos [www.escalade.nc](http://www.escalade.nc)

Les structures artificielles d'escalade (SAE) de Nouméa et de Dumbéa sont équipées pour l'entraînement.

Comité régional de la montagne et de l'escalade 28 52 02 [www.escalade.nc](http://www.escalade.nc)

### Loisirs :

#### Canyoning, aquarando

Sensations garanties en descendant les cascades de Ciù et de Kwéwa (à Canala)... Association Terraventure 77 88 19 / 42 31 42

[www.terraventure.nc](http://www.terraventure.nc)

Yahoué, Goro, Koghis... Caledonia Canyoning 90 58 07 [www.caledonia-canyoning.com](http://www.caledonia-canyoning.com)

#### Arbori-escalade...

Exploration de la canopée, pour petits et grands, en toute sécurité.

Koghi Parc Aventure 82 14 85

[www.koghiparcaventure.com](http://www.koghiparcaventure.com)

#### Tyrolienne

Au Mont-Mou, à Païta : 1,2 km en quatre étapes, avec un parcours pédestre d'environ 600 m en forêt. La Belle Verte Canopy Tours 77 20 28

## > RANDONNÉES

De nombreux sentiers ont été aménagés par les trois provinces, pour des randonnées d'un ou de plusieurs jours. Cartes et brochures sont disponibles dans les offices de tourisme.

Des guides locaux sont formés pour vous faire découvrir une nature qu'ils connaissent très bien, autant sur la Grande Terre qu'aux îles. Des contacts sont indiqués dans les pages de chaque commune. Les parcs, de la Rivière Bleue, à Yaté, de la Haute-Dumbéa, des Grandes Fougères, à Farino, et le Domaine de Déva, à Bourail, sont d'immenses terrains de balade. Pour de longs trajets, il est prudent de partir à plusieurs et d'informer les proches de l'itinéraire envisagé.



© Dominique Delor

Parc de la Rivière Bleue, accès payant [43 61 24](tel:436124) / activités [www.sudloisirs.nc](http://www.sudloisirs.nc)

Parc de la Haute-Dumbéa, accès libre.

Parc des Grandes Fougères, accès payant [46 99 50](tel:469950) [www.facebook.com/ParcProvincialGrandesFougères](https://www.facebook.com/ParcProvincialGrandesFougères)

Domaine de Déva, accès libre [46 57 56](tel:465756) [www.deva.nc](http://www.deva.nc)

Les conditions climatiques pouvant contraindre les parcs à fermer temporairement, renseignez-vous avant de partir.

**Le GR® NC1**, de Prony au barrage de Dumbéa, sur plusieurs jours. Le tronçon de 36 km entre Nassirah, à Boulouparis, et Oui Poin, à La Foa, inauguré en 2022, se parcourt en 2 à 3 jours, il comprend deux refuges.

Infos, brochures ou fiches rando :  
[www.province-sud.nc/randonnees](http://www.province-sud.nc/randonnees)  
<https://randonnees.tourismeprovincenord.nc>  
Randonnées aux îles Loyauté :  
[www.ilesloyauteexplorer.nc](http://www.ilesloyauteexplorer.nc)  
Infos randos et sports de nature  
[www.facebook.com/EditionsThupaca](https://www.facebook.com/EditionsThupaca)



Randonnée sur le GR® Nord, étape Tchamba-Saint-Thomas.

**Le GR® Nord**, de Ponérihoun à Touhu. Le topo-guide du GR® Nord est disponible dans les Points i et sur Internet.

**Ouvrage de référence de Delphine et Jean-Francis Clair** : *Nouvelle-Calédonie Sauvage – Treks et expéditions*, Éditions Thupaca.

Associations :

– Terraventure [77 88 19](tel:778819) [www.terraventure.nc](http://www.terraventure.nc)

– Loisirs de Pleine Nature [76 09 44](tel:760944)

<https://sites.google.com/site/alpn988>

Groupe de rando [f](https://www.facebook.com/RandoNC) Rando NC

**Transferts randonnées**

Prony, barrage de Dumbéa, rivière Bleue, mont Humboldt... Quelques prestataires : Toutazimut, excursions accompagnées, logistique et transport pour le GR® NC1 [91 51 65](tel:915165) [www.toutazimut.nc](http://www.toutazimut.nc) Oléti Tours [98 24 74](tel:982474)

**Courses d'orientation**, quelques clubs : Convergence

[www.facebook.com/ConvergenceNC](https://www.facebook.com/ConvergenceNC)

Association sportive Atlas [f](https://www.facebook.com/AtlasCO) Atlas CO NC CO2 Olympique Nouméa [f](https://www.facebook.com/AtlasCO)

**Raids**

Épreuves individuelles ou par équipes, de nombreux raids pédestres ou multi-activités et des courses d'orientation jalonnent l'année sportive des amateurs de défis et de grandes balades.

Challenge organisation prépare et supervise plusieurs raids...

[www.challenge-org.nc](http://www.challenge-org.nc)

D'autres épreuves :

La Gigawatt, dans le Sud

[www.enercal.nc/gigawatt](http://www.enercal.nc/gigawatt)

La Transcalédonienne ou « Transcal », raid très populaire, en juillet, pour tous niveaux

[www.facebook.com/TranscalMobil](https://www.facebook.com/TranscalMobil)



© Dominique Déjar

## > CYCLISME

Sur piste, sur route, au long des chemins ou hors de toute piste, le Caillou est sillonné par les amateurs et par les pros. En octobre, les compétiteurs locaux affrontent des pointures internationales au cours des dix étapes du Tour cycliste de Nouvelle-Calédonie.

Comité régional de cyclisme **27 30 99**  
[www.cyclisme.nc/comite](http://www.cyclisme.nc/comite)

La piste cyclable de Tina est idéale pour se promener en famille.

### VTT

Des grands rendez-vous :

– La Mégarando, le plus grand événement annuel [www.megarando.nc](http://www.megarando.nc)

– Le Sud Tourisme VTT Pro Tour  
[www.protour.nc](http://www.protour.nc)

Quelques associations :

VTT Passion [www.vttpassion.nc](http://www.vttpassion.nc)

Ouenghi Sports Aventures [www.osa.nc](http://www.osa.nc)

Excursions, transport... Toutazimut **91 51 65**  
[www.toutazimut.nc](http://www.toutazimut.nc)

### Pistes de VTT :

Les pistes en province Sud

[www.province-sud.nc/randonnees](http://www.province-sud.nc/randonnees)

– Les Boucles de Tina, à Nouméa, circuit avec de nombreux modules en bois, un *bike park* et un *pump track*.

– Parc de la Rivière Bleue, infos [www.sudloisirs.nc](http://www.sudloisirs.nc)

– Les Boucles de Nétcha, site labellisé FFC, entrée libre. 139 km de circuits balisés, répartis en 9 pistes, pour tous niveaux. Plaquette d'infos et plan des pistes dans les offices de tourisme.

– Les pistes de Koé, à Dumbéa, infos La Case de Koé **79 33 00**

– Ouenghi Bike Park, à Boulouparis.

– Parc des Grandes Fougères, à Farino, circuits balisés.

– Les Boucles de Déva, site labellisé FFC, à Bourail. 200 km de circuits balisés, répartis en 17 pistes, pour tous niveaux, un *bike park* et deux *pump tracks* [www.deva.nc](http://www.deva.nc)

**ENSEMBLE, CRÉONS NOS MOMENTS D'ÉVASION**

Heures d'ouverture : du lundi au samedi de 8h à 19h,  
 le dimanche de 8h à 12h.  
 Centre Commercial Kenu In, à Koutio, Dumbéa Tél. 410 460

**DECATHLON**  
 DUMBEA

Faire bouger le sport

Magasin Francais

## > ÉQUITATION

Environ 8 000 équidés sont recensés en Calédonie. L'équitation prend ici des formes très variées : travail des stockmen sur les stations d'élevage, rodéos lors des foires, courses hippiques, équitation sportive, randonnées...

La célèbre Coupe Clarke, avec son fameux concours de chapeaux, attire la foule à l'hippodrome Henry-Milliard de Nouméa, chaque année au mois d'août.

Comité d'équitation de Nouvelle-Calédonie  
26 27 70 [www.crenc.nc](http://www.crenc.nc)

### Clubs hippiques :

La Gourmète 25 36 88

[www.lagourmète.com](http://www.lagourmète.com)

L'Étrier, école d'équitation et poney club  
43 44 64 [www.facebook.com/etrierdenoumea](http://www.facebook.com/etrierdenoumea)

Association des cavaliers de Nouville, poneys et chevaux 78 59 63

[www.facebook.com/AssociationdesCavaliersdeNouville](http://www.facebook.com/AssociationdesCavaliersdeNouville)

### Randonnées :

Une multitude de randonnées sont proposées en Calédonie, aussi bien aux enfants qu'aux adultes. Elles permettent de découvrir des sites inaccessibles par d'autres moyens. Le label *Tourisme équestre*, attribué par le Comité régional de tourisme équestre (CRTE-NC), garantit la conformité avec certains critères : diplômes, assurances, déclarations, etc.

Les activités hippiques **en brousse** sont indiquées dans **les articles de chaque commune**.

Plus d'infos sur les parcours équestres en **province Nord** via

<https://randonnees.tourismeprovincenord.nc>

> Autres parcours > Parcours équestres.

## > LES SPORTS MÉCANIQUES

### Auto

Rallyes, stock-car, fun-car, drift, tuning... passionnent de nombreux amateurs.

Ligue du sport automobile de N-C 77 51 05  
[www.facebook.com/LSANouvelleCalédonie](http://www.facebook.com/LSANouvelleCalédonie)

### 4x4

Les pistes du Sud calédonien et de la Chaîne offrent des balades tranquilles ou plus sportives. Attention aux conditions météo. Pour ceux qui ne disposent pas d'un tel véhicule, plusieurs prestataires, connaissant parfaitement le terrain, proposent des raids hors des routes bitumées.

### Excursions en 4x4 :

Tour de Calédonie... Toutazimut 91 51 65

[www.toutazimut.nc](http://www.toutazimut.nc)

Caledonia Off-Road Latitude 54 10 83



### Moto

Ligue motocycliste [www.ligue-moto.nc](http://www.ligue-moto.nc)

Forum de motards [www.fmnc.forumpro.fr](http://www.fmnc.forumpro.fr)

### Karting

Piste homologuée de Nakutakoin, à Dumbéa.

Kart Parc Pacific 76 39 40 [www.karting.nc](http://www.karting.nc)

### Quad

Balades-découvertes en pleine nature, Sarraméa Randonnées 76 60 45





## ► LES SPORTS AÉRIENS

À la faveur des alizés, les voiles se gonflent d'aise, les bords d'attaque frémissent de plaisir et les pilotes écarquillent les yeux en contemplant, d'en haut, le Caillou et son merveilleux lagon.

### Ultra-léger

Parapente, ULM, cerf-volant...

Ligue de vol libre NC

[www.facebook.com/LVLNC](http://www.facebook.com/LVLNC)

Assoc. de vol libre NC [www.avlnc.net](http://www.avlnc.net)

**Vols, baptêmes, formations**, quelques professionnels et associations intervenant sur divers sites :

### Parapente, Nouméa :

– Plein Vent 79 40 82

[www.facebook.com/ParapentePleinVent](http://www.facebook.com/ParapentePleinVent)

– Passion'Aile 91 78 04

### ULM, planeur..., Nouméa :

– Haut Vol Nouvelle-Calédonie 81 42 75

[www.hautvol.nc](http://www.hautvol.nc)

– Hibisair 78 73 00 [www.hibisair.nc](http://www.hibisair.nc)

– Skydream 93 14 00 [www.skydream.nc](http://www.skydream.nc)

Dumbéa : base ULM de Nakutakoin, asso-

ciation APNC 74 81 51 <http://apnc.lagoon.nc>

Bourail :

Paramoteur biplace, Vertical Lagon 87 58 48

[www.verticallagon.blog4ever.com](http://www.verticallagon.blog4ever.com)

Autres prestataires, voir commune de Bourail.

Koné : survol du Cœur de Voh, Hibisair

78 73 00 [www.hibisair.nc](http://www.hibisair.nc)

Koumac, voir commune de Koumac.

**Avion**, écoles, baptêmes, location, aérodrome de Magenta :

Aéroclub calédonien Henri-Martinet 25 49 22

[www.acchm.aero](http://www.acchm.aero)

Plus d'infos :

[www.aerports.cci.nc/fr/magenta/aviation-de-loisir](http://www.aerports.cci.nc/fr/magenta/aviation-de-loisir)

**Parachutisme**, écoles, baptêmes, chute libre, freefly, skysurf :

Nouméa Skydive 77 32 21

[www.parachutisme.nc](http://www.parachutisme.nc)

Centre école de parachutisme NC, La Foa

77 66 66 [www.cepnc.com](http://www.cepnc.com)



# OÙ MANGER ?

Rien qu'à Nouméa, il est possible de manger chaque jour dans un restaurant différent pendant au moins un an ! Impossible de les citer tous dans le cadre de cet article...

Petit en-cas ou grand festin... la fourchette des prix va de 1300 F (10,89 €) environ pour un plat dans un snack à 6000 F (50,28 €), hors boissons, et plus pour un repas gastronomique.

**Restaurants et tables d'hôte hors Nouméa sont détaillés dans la rubrique « Repos, repas » de chaque commune.**

Les restaurants prisés de Nouméa affichent souvent complet, pensez à réserver.

**Pour les tables d'hôte, une réservation est nécessaire. Aux îles, réservez au moins 24 heures à l'avance.**

Quant aux établissements nouméens, en voici une liste roborative, non exhaustive, qui montre bien qu'ici on aime se retrouver autour d'une bonne table.

## Anse-Vata :

Au Château Royal Resort :

La Pirogue 23 01 10, L'Escale 23 01 30

Dans les Hôtels GLP :

– Hilton : La Terrasse 25 39 21

– Nouvata : L'équilibre 26 05 53

– L'Escapade, îlot Maître : 28 53 20

Au Méridien : L'Hippocampe, Le Sextant et Le Faré 26 50 00

Le Bilboquet Plage 26 46 60

Le Carré d'As, Grand Casino 24 20 29

La Casa Italia 25 92 58

L'Edzen 25 39 59

Elysium 92 20 70

L'Entrecôte 360° 23 90 90

French Café 26 21 79

Le Fun 28 67 08

Le Filao, île aux Canards 46 92 84

Hanoi Plage 26 18 02

Le Jackpot Café, Grand Casino 24 20 20

Manuia 23 12 50

Le Miretti-Gascon 26 19 82

New Bangkok 28 11 77

On The Beach, Côte-Blanche 24 09 02

Pizza & Pasta 24 30 70

Poké Bar, Ouen Toro, piscine 30 53 35

RG, hippodrome 76 67 70

Le Roof 25 07 00

Le Stone Grill 24 03 24

Le Surya 29 19 19

Le Tanda Café, Casino Royal 26 00 15

Tipico Latino 45 78 87



## Baie-des-Citrons :

Babar Café 26 08 70

Les 3 Brasseurs 24 15 16

Les Bouches des Goûts 24 83 58

Les 4 de la BD (The Duke's, Cacao Sampaka,

Il Fornaio, O'Boucher) 26 45 46

Crêperie Le Pastaga 27 20 77

La Gavotte 24 10 86

Le Jeeves 27 37 55

Kook Asia 27 44 81

Lemon Bay Café 23 14 49

Mamma Mia 28 20 87

Oncle Hô 24 06 62

Parfums d'Olive 28 39 46

Single Fin 94 33 39

Le Texas Grill 26 16 99

## Motor Pool, Trianon :

L'Alinéa 23 78 23

La Crêperie Bretonne 27 37 14

Indi Kitch 24 76 27

Le Myramar 26 21 99

## Orphelinat, Port Plaisance :

La Case 28 24 24

Little Italy 26 35 30

Marmite et Tire-Bouchon 25 17 05

Le Trois-Mâts 44 22 44

West 29 82 99





**De Port Moselle à Port du Sud :**

Au p'tit café 28 21 89  
 Le Bintz 24 02 00  
 Le Bout du Monde 27 77 28  
 Les Sales Gosses 54 16 95  
 Restaurant d'application du lycée Escoffier  
 24 26 70

**Quartier-Latin :**

Art' Café 27 80 03  
 Le Boop's C@fé 28 60 70  
 Brasserie Moana 28 42 14  
 La Chaumière 27 24 62  
 La Guinguette 28 40 79  
 Le Jeeves 26 39 92  
 Kobeya 28 80 42  
 Les pieds dans le plat 23 88 33  
 Snack Ulysse 28 69 28

**Centre-ville :**

L'Annexe 25 33 15  
 Café Store Malongo 26 00 90  
 Celeneraw 27 79 30  
 Fortuna 26 13 88  
 Indian Gourmet 28 42 21  
 Mama nature 24 96 31  
 Nikko Sushi Bar 25 11 88  
 L'Orient Express 27 49 10  
 Le Pandanus 29 75 75  
 Sel et Poivre 25 95 72  
 Le Séoul 47 22 33  
 Snack Centralma 28 81 82  
 La Table de Sanchez 27 75 85  
 The Best Café 25 10 10  
 Vénus 27 58 44  
 Yan Kang 28 96 13

**Les Quais, quai Ferry :**

Little Italy 30 42 30  
 O'Grill 27 20 58  
 Q20 47 20 20  
 Surat 85 70 16  
 Tierra de Fuego 30 42 82

**Nouvelle :**

Café Del Pap's 24 69 99  
 Le 1881 24 00 42  
 James Cook 28 98 11  
 Kuendu Beach 78 20 90  
 Restaurant d'application du GIEP-NC,  
 le New Ville 86 41 07

**Faubourg-Blanchot :**

L'Arlequin 25 20 05  
 La Balinaise 25 26 46  
 La Braise 45 08 50  
 Le Café Caché 73 11 65  
 Le Canton Royal 28 23 50  
 L'Eau Vive 28 61 23  
 Le Pékin 28 43 48  
 Le RDV du faubourg 82 71 66

**Vallée-des-Colons :**

Le Club House de l'Olympique 81 41 88  
 Chez Djel 26 35 86  
 Le Relais de la Vallée 25 28 39

**Magenta :**

La Dolce Vita 26 24 41  
 Eat me, La Belle Vie 27 77 00  
 L'Essentiel 25 23 55  
 Pool Beach Club, centre aquatique 30 48 00  
 La Table des Gourmets 24 95 25  
 Resto Tina, au golf 43 60 11

**Ducos :**

Le Mango 28 29 70  
 La Pergola, hôtel du Centre 23 07 07  
 Les Jardins de l'hôtel du Centre 23 07 08  
 Le Siria 28 80 25  
 Sô Sushi 29 16 16  
 Nombreux snacks à Ducos.

**Normandie :**

Le Petit Grillardin 43 49 17  
 Le Phénix d'Or 41 64 21

**Sur le lagon : Le Ponton 90 38 84****Tables d'hôte :**

La table de Nathalie, Faubourg-Blanchot  
 24 94 99  
 La table de Michelle, Vallée-des-Colons  
 27 17 17  
 La table de Yasya, Logicoop 24 16 92

**Quelques cours et ateliers de cuisine :**

Le chef c'est vous, Samuel Machon 90 78 87  
[www.facebook.com/samuelmachon](http://www.facebook.com/samuelmachon)  
 Atelier Food for Soul & Naturo, Lorie Gavin  
 73 00 58  
[www.facebook.com/loriegavinaturopathie](http://www.facebook.com/loriegavinaturopathie)  
 Atelier cuisine saine Laure Daroux 78 63 25  
[www.facebook.com/lilo.enchante.nc](http://www.facebook.com/lilo.enchante.nc)

**Chefs à domicile :**

Chef Mehdi 96 81 75  
[www.facebook.com/ChefMehdiADomicile](http://www.facebook.com/ChefMehdiADomicile)  
 Charly's&c 87 18 11 [www.charlysn.com](http://www.charlysn.com)  
 Jonathan Duparc 73 59 49 [f](https://www.facebook.com/)



© Andrea Piacquadio

# SORTIES NOCTURNES

Dès l'heure de l'apéro, les bars situés le long des baies s'animent. Le centre-ville semble plus sage, mais on y trouve aussi quelques hot spots très populaires. De nombreux établissements permettent aux groupes musicaux locaux de rencontrer leur public, fan de rock, de reggae, de kaneka... Les concerts peuvent avoir lieu à l'heure de l'apéro ou plus tard en soirée. Des vedettes françaises ou internationales font fréquemment escale sur le Caillou pour y présenter des spectacles très variés : musiques en tout genre, chanson, danse, théâtre... Les DJ et DJettes locaux ou les pointures internationales de passage enflamment les *dance-floors* lors des soirées électro organisées en boîte, à l'île aux Canards ou en brousse. Dans l'excitation exacerbée par la touffeur tropicale, un bon réflexe : sortir couvert.

## > CINÉMA

**Nouméa** : complexe de 12 salles, Cinécité  
29 20 20 [www.cinécité.nc](http://www.cinécité.nc)

**Le Mont-Dore** : ciné en plein air, séances sous les étoiles [www.cinedrivein.nc](http://www.cinedrivein.nc)

**Dumbéa** : multiplexe de 14 salles, mk2  
28 28 23 [www.mk2dumbea.nc](http://www.mk2dumbea.nc)

Séances au centre culturel du Mont-Dore.

La Foa, Bourail et Koné ont un cinéma.

**L'Apéro'bio**, convivialité, partage de connaissances scientifiques, échanges culturels..., à la Maison de la biodiversité [www.facebook.com/noumeamaville](http://www.facebook.com/noumeamaville)

## > BARS, PUBS, NIGHT-CLUBS

(liste non exhaustive)

### **Anse-Vata :**

La Bodega del mar 26 11 53

Le Chai de L'Hippodrome 23 11 89

Code bar, au Nouvata 26 05 51

Latitude 22, au Méridien 26 50 00

L'Escalé 23 01 40 et le Warai 29 64 22

au Château Royal.

L'Étrave 25 94 40

Le Rendez-vous, au Ramada 23 90 41

XO Club 26 27 25

### **Baie-des-Citrons :**

Babar Café 26 08 70

La Barca 28 15 40

Le Bohème

L'Endroit 71 20 00

La Guinche 28 28 05

Le Mojo 23 32 92

Le MV Lounge 27 46 46

Les 3 Brasseurs 24 15 16

Le Tropik 28 53 25

Single Fin 94 33 39

### **Motor Pool :**

12 Glasser 30 42 12

Le Fronton Etchekhan 26 11 26

Public House 45 48 81

### **Orphelinat :**

Le Cabaret et le 70's bar 28 54 69

La Case 28 24 24

Le Trois-Mâts 44 22 44

West 29 82 99

### **Centre-ville :**

L'Art Café, Quartier-Latin 27 80 03

Art Factory, rooftop 30 30 99

Le Bout du Monde, Port Moselle 27 77 28

La Brasserie Village 30 66 56

La Bulle, Le Village 31 31 31

Q20, Les Quais 47 20 20

35 Foch 80 87 57

### **Faubourg-Blanchot :**

Le RDV du faubourg 82 71 66

**Magenta** : Le Spot, bar à jeux 31 11 31

### **Ducos :**

**Bowling** Le Pacif'ik 24 83 91

## > SALLES DE JEU

Casino Royal 26 00 15

[www.casinodenoumea.nc](http://www.casinodenoumea.nc)

Grand Casino 24 20 20

Casino Télé-Bingo 28 11 10

**Taxis** 28 35 12





CASINOS  
DE NOUMÉA



# 2 CASINOS À DÉCOUVRIR

OUVERTS  
7j/7

2 ESPACES DE  
RESTAURATION

3 SALLES DE JEUX

2 ZONES DE JEUX DE TABLE ÉLECTRONIQUES

GRAND  
CASINO



CASINO  
ROYAL



# SHOPPING



Une artisane calédonienne.

Flâner de vitrine en vitrine au centre-ville et dans les quartiers, en particulier ceux des baies... Tant de boutiques y représentent autant de tentations. Bien loin des hyper ou supermarchés de Nouméa et de sa périphérie, on trouve les produits de base, jusque dans les tribus les plus isolées.

**Les marchés** nous proposent toutes les spécialités de chaque région. Celui de Nouméa, à Port Moselle, avec son snack et ses échoppes d'artisanat, est bien pourvu en fruits, légumes et poissons. Ouvert, du mardi au dimanche, de 5 h à 11 h 30, les lundis de décembre et les jours fériés.

**Le marché alternatif** s'inscrit dans une démarche bio, écologique et écoresponsable.

**Les productions typiques du pays** sont le café, le miel, les confitures, la charcuterie de cerf, les crevettes et, dans un autre registre, l'essence de niaouli...

## Artisans d'art

De nombreux artistes, issus de traditions variées, mettent en valeur les richesses naturelles du pays : bois, pierres, dont la populaire pierre-savon, pour les sculpteurs, jade et autres pierres semi-précieuses pour les lapidaires, tandis que de nombreux aquarellistes, peintres et graphistes, inspirés par les paysages ou le folklore, déploient leur talent sur des supports aussi variés que la toile, le tissu, la porcelaine, le verre...

Découvrir quelques créateurs locaux via [www.artisanatdart.nc](http://www.artisanatdart.nc)

ARDICI est une marque collective attribuée par la Chambre de métiers et de l'artisanat de Nouvelle-Calédonie, pour des créations artisanales conçues et façonnées sur le territoire [www.ardici.nc](http://www.ardici.nc)

Cocoloba, boutique regroupant des artisans créateurs de N-C. Baie-des-Citrons, mar-dim **52 61 98**

Arti'Fées, le dock des artisans, quai des Scientifiques, lun-sam 9 h-17 h **80 70 12**

Hors Nouméa, vous trouverez de l'artisanat et des produits locaux dans quelques offices de tourisme, sur les marchés, lors de foires et manifestations diverses.

## Franchise

Dans les boutiques *duty free*, muni de votre billet d'avion, vous profitez de l'exonération des taxes sur vos emplettes.

## Avant de prendre l'avion

Sécurité, réglementation, détaxe, etc.

Aéroport: [www.aeroports.cci.nc/fr/tontouta/guide-du-voyageur](http://www.aeroports.cci.nc/fr/tontouta/guide-du-voyageur)

Direction des douanes, info du public **26 54 13** [www.douane.gov.nc](http://www.douane.gov.nc)

# BIENVENUE SUR LA GRANDE TERRE

Cerf à Déva, Bourail.  
© Dominique Delor

Les os de pierre et la peau de terre couverte par une végétation si particulière nous cacheraient la véritable nature du long pays. Suivant les légendes, celui-ci serait un poisson ou un lézard...

**Le Caillou**, petit nom familier que l'on donne à la Grande Terre, et parfois à l'ensemble du pays, souligne son importante richesse minérale. Impossible de manquer la garniélite, riche en nickel, lors d'une promenade à la rencontre des paysages et de la flore étranges du Grand Sud et des massifs miniers. Sa couleur, détonnant sur le rouge et les ocres des latérites, lui vaut son surnom, l'or vert, depuis sa découverte à la fin du XIX<sup>e</sup> siècle.

Mais d'autres promenades nous dévoilent... une deuxième forme d'or vert : la forêt primaire couvrant la Chaîne centrale et la végétation luxuriante de la côte Est verdoyant sous l'alizé.

Sur la côte Ouest, plus abritée par la Chaîne, les grands espaces de pâturages bordés par la mangrove recèlent des îlots de forêt sèche.

Ainsi, la beauté de la Nouvelle-Calédonie est loin de se réduire à celle, si célèbre, de son grandiose lagon turquoise... Oui, ici, même l'eau a la couleur d'un précieux caillou !

Les provinces Sud et Nord sont des subdivisions administratives qui partagent transversalement le Caillou. L'expression *Grand Nouméa* englobe, hormis la capitale, Le Mont-Dore, Dumbéa et Païta. Partout ailleurs, nous sommes *en brousse*, et cela n'a rien de péjoratif.

Où que vous désiriez aller, les pages suivantes vous indiquent, commune par commune, les sites à découvrir, les loisirs praticables, les endroits où dormir, ceux où vous restaurer...

Les dates des principales festivités y figurent aussi. Cependant, **il est conseillé de se faire confirmer les dates**, ou de s'assurer qu'il n'y a ni annulation ni report fortuit, **par la mairie ou le Point i**.

**ATTENTION !** En brousse et aux îles, pensez à réserver et n'hésitez pas à **bien confirmer votre réservation** 24 h ou 48 h à l'avance, notamment auprès des gîtes, tables d'hôte, accueils chez l'habitant ou en tribu.

**La visite de sites** mentionnés dans le guide, notamment dans certaines tribus, nécessite parfois l'autorisation des résidents, renseignez-vous auprès des gens sur place.

**Le Marché Broussard** se tient tous les samedis matin, de 5 h à 12 h, sous la halle de Ducos, à Nouméa, et périodiquement dans les communes du Grand Nouméa.

**Bienvenue à la ferme !** Pour un repas typique, la découverte approfondie d'une région à pied, à cheval ou en voiture, ou pour un séjour en chambre d'hôte ou en camping... Livret disponible dans les offices de tourisme.

Agriculture biologique [www.agriculturebio.nc](http://www.agriculturebio.nc)

*Merci de votre confiance,  
bonne route... ou bon vent !*

# NOUMÉA

**N**ouméa n'est pas devenue la capitale du pays et la plus grande ville francophone du Pacifique en un jour... Dès 1854, James Paddon, navigateur et négociant britannique, est le premier à apprécier le site, son mouillage profond bien abrité et ses ressources en bois. Aussi fonde-t-il un comptoir sur l'île Nou, alors appelée l'île Dubouzet. La même année, le capitaine de vaisseau français Tardy de Montravel, effectuant le relevé des côtes du territoire, découvre à son tour l'un des plus beaux ports du monde, enclavé par l'île Nou et la presqu'île de Ducos et accessible par les passes de Dumbéa et de Boulari. Il y fait aussitôt construire un fort et un sémaphore qui dominent les baies. La cité naissante, d'abord baptisée Port-de-France, est renommée Nouméa en 1866 pour éviter la confusion avec Fort-de-France. De 1864 à 1897, époque de la Pénitencière, le centre-ville se construit sur des zones marécageuses grâce à d'immenses remblais. Routes, bâtiments publics, port..., les travaux des bagnards sont colossaux. Puis c'est l'industrie du nickel qui prend le relais comme moteur du développement. Des colons et des ressortissants d'autres colonies viennent grossir la population de la bourgade. Entre 1904 et 1945, un train relie Nouméa à Dumbéa et à Païta, lieux de villégiature des citadins.

En 1942, les troupes américaines installent leur état-major à l'Anse-Vata et procèdent à d'immenses travaux : aéroport, commerces, cinémas, hôpitaux... La frénésie retombe à la fin du conflit, jusqu'au « boom du nickel », nouvelle période enfiévrée, de 1968 à 1976, qui entraîne une importante urbanisation. Aujourd'hui, l'embellissement des fronts de mer bordés de sentiers piétons et de pistes cyclables, la préservation et l'aménagement de vastes espaces verts, le charme des vieux quartiers jouxtant les plus modernes, font de Nouméa un lieu de vie très agréable. Pouvoir choisir sa plage à quelques minutes du centre-ville, un privilège formidable ! Et en remontant de la partie de bronzette, de trempette, de windsurf ou de kite, le choix est encore plus vaste pour se rafraîchir dans un bar branché ou pour se restaurer.

Plonger, nager, surfer, courir, marcher, voler, shooter, smasher... Ici, le sport est roi et la culture est reine : théâtre, cinéma, expositions, festivals, concerts, animations en tous genres... Nouméa, cosmopolite, dynamique, ville verte orientée vers un développement durable, nous offre à la fois les facilités et les distractions d'une cité moderne et les plaisirs de s'ébattre ou de se ressourcer en pleine nature. Passez-y quelque temps et, comme les gens d'ici, vous vous exclamerez : « Nouméa, c'est fin valab' ! »



## DÉCOUVERTE ET LOISIRS

**Le centre culturel Tjibaou**, conçu par l'architecte Renzo Piano, dresse ses cases traditionnelles et modernes sur la presqu'île de Tina depuis 1998. Ses formes élancées, enchâssées dans un environnement magique au bord du lagon, abritent des expositions permanentes et temporaires qui permettent d'appréhender la culture kanak et, plus généralement, les cultures océaniques. Concerts, spectacles, conférences... rythment l'année culturelle.

Ouvert : mar-sam 9 h-17 h / dim 9 h-16 h. Fermé les jours fériés. Entrée payante. Infos 41 45 45 [www.centretjibaou.nc](http://www.centretjibaou.nc)

**Les Boucles de Tina** : piste cyclable, circuits VTT, un *bike park* et un *pump track*. Location VTT, atelier, Tina Bikes 74 11 00 [www.tina-bikes.nc](http://www.tina-bikes.nc)



Au centre culturel Tjibaou.

© GT-NC

## INFOS UTILES

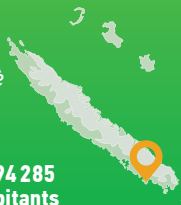


Yaté 80 km – Poum 430 km  
Koné 274 km – Wé 190 km



Aire coutumière :  
Drubea-Kapumë  
Langues kanak :  
le drubea, le numèè  
et le kwényï

 94 285  
habitants



Mairie 27 31 15 [www.noumea.nc](http://www.noumea.nc)  
Office de tourisme de la province Sud :  
Sud Tourisme n° vert 05 05 15  
[www.sudtourisme.nc](http://www.sudtourisme.nc)  
Police secours 17 / 24 33 00  
Police municipale et objets trouvés  
n° vert d'urgence 10 22 / 25 23 23  
Gendarmerie 29 51 00  
SAMU 15 – Pompiers 18





Au kiosque à musique lors de Nouméa Féerie 2023.

**La place des Cocotiers**, au cœur de la ville, est un grand espace verdoyant, ombragé par de splendides arbres centenaires. Ce lieu de flânerie, de casse-croûte, voire de petite sieste, est le cœur vivant de la ville. Animations, spectacles, festivités... s'y déroulent chaque année.

Le vaste rectangle comprend, de haut en bas :

- la place Feillet, avec son fameux kiosque à musique ;
- la place Courbet, et la fontaine Céleste, restaurée en 2017. Accès Wi-Fi ;
- la place de la Marne, siège de nombreuses animations ;
- la place de la Paix, où une statue en bronze représente la poignée de main entre Jacques Lafleur et Jean-Marie Tjibaou, suite aux accords de Matignon conclus en 1988.

**Le Musée de la Ville** est situé dans un joli jardin, à proximité de la place des Cocotiers. L'histoire de la Nouvelle-Calédonie y est présentée dans un bâtiment lui-même historique : il abrita la première banque du territoire, puis la mairie de Nouméa de 1880 à 1975. Du lundi au samedi 9 h-12 h / 13 h-17 h. Infos [26 28 05](tel:262805)

[www.noumea.nc/museedelaville](http://www.noumea.nc/museedelaville)

**Le Musée de la Seconde Guerre mondiale en Nouvelle-Calédonie** dévoile l'implication des Calédoniens dans la France libre et l'installation sur le Caillou de la base arrière des forces alliées pendant la guerre du Pacifique. Situé 14, avenue Paul-Doumer, il est ouvert du lundi au samedi 9 h-12 h / 13 h-17 h. Infos [27 48 70](tel:274870)

[www.noumea.nc/musee-seconde-guerre-mondiale](http://www.noumea.nc/musee-seconde-guerre-mondiale)

**Le circuit historique** débute au Musée de la Ville, pour une promenade guidée par des

panneaux informatifs. Quatre kilomètres et dix-huit étapes au centre-ville ; deux sites à l'Anse-Vata. Les visites guidées du patrimoine permettent une approche plus approfondie. Contacter le musée.

**La cathédrale Saint-Joseph**, de style gothique, rue Monseigneur-Douarre, et **le Vieux Temple**, rue de l'Alma, construits en même temps par les bagnards grâce à des souscriptions publiques, dominent le centre-ville.

**La maison Higginson**, située 7, rue de Sébastopol, fait partie des maisons remarquables de la capitale. Elle constitue désormais un espace culturel municipal où sont régulièrement proposées diverses animations : expositions, conférences, ateliers, spectacles... Infos [24 84 17](tel:248417)

**Les maisons coloniales** en bois, aux toits décorés de pignons et de festons et aux vérandas à persiennes typiques, sont préservées dans les vieux quartiers de Nouméa : Vallée-du-Tir, Vallée-du-Génie, Vallée-des-Colons ou Faubourg-Blanchot. Elles sont généralement nichées au sein d'îlots de verdure dominés par de majestueux flamboyants couverts de fleurs écarlates à l'approche de Noël.

**Le Foyer des Calédoniens**, dans la maison Célières, au Faubourg-Blanchot. Ouvert à tous, ce lieu nous offre une immersion dans l'époque des pionniers. Expos, ateliers, visites guidées le samedi. Infos : Association Témoignage d'un Passé [77 83 73](tel:778373)

**Le château Hagen** (VdC), joyau patrimonial, accueille des manifestations et des expositions prestigieuses. Son parc est accessible au public du mardi au samedi, 10 h-12 h / 13 h-17 h. Infos [20 48 30](tel:204830) [www.facebook.com/chateau.hagen](http://www.facebook.com/chateau.hagen)



# Histoires de ville



39, rue Jean-Jaurès - place des Cocotiers – Centre-ville – Tél. : 26 28 05



7, rue de Sébastopol – Centre-ville - Tél. : 24 84 17



21, route du Port-Despointes – Faubourg-Blanchot – Tél. : 77 83 73



14, avenue Paul-Doumer – Centre-ville – Tél. : 27 48 70



Ville de  
**NOUMÉA**

➤ noumea.nc  
f Nouméamaville



Le Mwâ Kâ.

© GT-NC


**Le mémorial américain**, en bordure de la place de la Moselle, évoque l'époque où un million de G.I. transitèrent par la Calédonie.

**Le Mwâ Kâ**, tout proche, est un grand poteau sculpté. Il symbolise le mât de la pirogue calédonienne rassemblant toutes les ethnies autour du peuple premier. Son jardin botanique recèle les plantes indispensables que chaque communauté apporta au cours de l'histoire.

**Le Muz, musée de Nouvelle-Calédonie**, juste en face, détient la plus riche collection d'art kanak au monde, ainsi que de magnifiques objets en provenance de toute l'Océanie. Après une rénovation monumentale, **le Muz devrait rouvrir au public fin 2024**. Infos 27 23 42 [www.museenouvellecaledonie.gouv.nc](http://www.museenouvellecaledonie.gouv.nc)

**La bibliothèque Bernheim est fermée** pour des travaux de rénovation. Réouverture prévue courant 2026. Un service minimum est maintenu dans un local situé rue Anatole-France, au-dessus de la place des Cocotiers. Infos 24 20 90

**La marina de Port Moselle** est le lieu d'embarquement pour l'îlot Maître, le phare Amédée et d'autres destinations de rêve (taxi-boats, voiliers-charters). Pour



L'immeuble Cheval, galerie Art Factory.

© GT-NC

les plaisanciers arrivant d'autres contrées, c'est un passage obligé pour les formalités (voir *Infos utiles*).

**Le quai Ferry**, aménagé : terrasses, plaquettes, espaces de promenade, commerces. Curiosité architecturale, six grandes fleurs métalliques, de seize mètres de haut, illuminées la nuit, jalonnent la promenade.

À proximité, **l'immeuble Cheval**, bâtisse de style néo-Renaissance, dont la façade est classée depuis 2006. Rénové par la mairie, il accueille une galerie d'art privée proposant expos, animations, événements... Infos Art Factory 30 30 99 [www.facebook.com/ArtFactoryNoumea](http://www.facebook.com/ArtFactoryNoumea)

**Le Musée maritime de Nouvelle-Calédonie**, route de Nouville, retrace le riche passé maritime de la Nouvelle-Calédonie dans le Pacifique, du temps des pirogues à l'époque moderne. Animation escape game le premier mercredi du mois à 18 h, env. 1 h, à partir de 18 ans. Du mardi au dimanche de 10 h à 17 h.

Infos 26 34 43 [www.museemaritime.nc](http://www.museemaritime.nc)



Les Nuits des musées, au Musée maritime de Nouvelle-Calédonie.

© Eric Dall'Erba

**La visite du site historique de l'île Nou**, à Nouville, comblera les amateurs de culture et d'histoire.

**Le centre visiteurs** est le point de départ du parcours au cœur de l'univers du bain calédonien. L'ancienne boulangerie Guillain abrite des expositions permanentes ou temporaires. Visites guidées, événements... Infos 30 95 10 [www.ile-nou.com](http://www.ile-nou.com)

**Le théâtre de l'île**, monument historique classé en 2005, accueille une programmation riche et éclectique. La carte Nomade permet une réduction sur tous les spectacles de la saison et des tarifs réduits pour d'autres lieux culturels. Infos 25 50 50 [www.theatredelile.nc](http://www.theatredelile.nc)

**Le site de Téréka**, chemin à droite avant la plage du Kuendu. Balade au cœur des 75 hectares de l'une des forêts sèches préservées de Nouméa, découverte du site historique avec les vestiges du fort militaire, classé monument historique.

**La plage du Kuendu**, à l'écart du centre-ville, est très populaire.



L'îlot Maître, à Nouméa.

**Le tour des baies**, de jour comme de nuit, motive autant les Nouméens que les visiteurs, pour un concours d'élégance automobile ou sportive permanent.

**La baie de l'Orphelinat** est bordée d'un magnifique front de mer aménagé, doté d'une piste cyclable.

**La baie des Citrons**, plage familiale le jour, prend des airs de fête dès la nuit tombée. Restaurants, bars et boîtes de nuit s'y côtoient, offrant au noctambule l'embarras du choix.

**L'Aquarium des lagons** invite le visiteur à la découverte des écosystèmes aquatiques de Nouvelle-Calédonie : l'eau douce, la mangrove, les fonds meubles, les récifs, la mer profonde, etc. Outil pédagogique et scientifique, l'Aquarium propose des ateliers, des animations ou des films sur le monde marin et sur la protection de l'environnement. Ouvert lun-vend 13 h-18 h / sam-dim, jours fériés, vacances scolaires 9 h-18 h. Fermeture à 17 h du 1<sup>er</sup> mai au 31 août. Infos 26 27 31 [www.aquarium.nc](http://www.aquarium.nc)

**L'anse Vata**, endroit le plus touristique de la capitale, avec sa belle plage

et ses grands hôtels, voit se côtoyer les voyageurs du monde entier et les Nouméens entre les boutiques diverses, les restaurants et les bars branchés. Suite aux travaux réalisés pour réaménager la baie et lutter contre son érosion, cette année, l'anse Vata nous offre un nouveau visage avec une large promenade où il fait bon flâner.

**L'île aux Canards**, avec son bar-restaurant couvert de paille et un musée de sculptures à ciel ouvert, propose un sentier sous-marin au sein d'un récif corallien multicolore. Aquaguide et infos par le Centre d'initiation à l'environnement (CIE) 27 40 39 [www.cie.nc](http://www.cie.nc)

Taxi-boat, Anse-Vata 26 90 00

**L'îlot Maître**, un peu plus au large, permet de profiter de la tranquillité de sa plage et des activités nautiques. Initié par le CIE, un sentier éco-pédagogique valorise le patrimoine historique et naturel de l'îlot.


Attention, une zone est réservée à la clientèle de l'hôtel. Navette de l'hôtel, Port Moselle, tous les jours. Infos et réservations 26 27 46

**Le phare Amédée**, du haut de ses 56 m, signale la passe de Boulari depuis le Second Empire. Le jour, l'îlot est un lieu de détente très prisé. Ses environs offrent de merveilleux spots de plongée sous-marine. Transport et déjeuner spectacle : Mary-D 26 31 31

**Les îlots Larégnère et Signal** permettent le camping au bord de plages éblouissantes, au cœur du lagon.

**Bateaux-taxis** vers les îlots : voir la dernière page des *Sports et loisirs nautiques*.

**Précaution : éviter les baignades** par temps de pluie ou juste après, et du coucher au lever du soleil, l'eau étant trouble et donc propice aux attaques des prédateurs marins.



Le phare Amédée.



Point de vue du Ouen Toro.

**Le parc du Receiving Georges-Brunelet** dispose de quatre ambiances végétales : le maquis minier, la forêt sèche, la palmeraie et le coteau fleuri, aire de pique-nique. Le site accueille divers événements au cours de l'année.

**Le Ouen Toro**, petit mont dominant l'anse Vata (128 m), permet d'admirer les évolutions vertigineuses des kitesurfers. Il est sillonné de **sentiers pédestres** tracés au milieu de la forêt sèche, écosystème unique et désormais protégé. Au sommet, magnifique point de vue panoramique, gardé par deux vieux canons australiens, dominant le spot de parapente.

**L'hippodrome Henry-Milliard**, tout proche, propose de nombreuses courses de mai à octobre. Bien plus qu'un loisir : une tradition passionnelle !

**La promenade Pierre-Vernier** prolonge l'anse Vata au nord en longeant l'école de voile. Son parcours de santé est sillonné à toute heure par de nombreux sportifs, en rollers, à vélo, à pied... Elle mène à la baie de Sainte-Marie, elle-même prolongée par une vaste mangrove prise en tenaille entre Magenta et la presqu'île de Ouémo, l'un des quartiers les plus chics de Nouméa.



Au parc urbain de Sainte-Marie.

**Le parc urbain de Sainte-Marie**, plus grand parc aménagé de la ville, accessible aux personnes à mobilité réduite. Vaste espace de jeux, plaine arborée, pergolas, pontons d'observation surplombant la mer, piste cyclable... Une passerelle enjambe le canal pour le relier au **sentier de la mangrove de Ouémo**, écosystème entre terre et mer où règnent une faune et une flore amphibiennes.

**La Maison de la biodiversité**, au milieu du parc, sensibilise le public à l'environnement. Animations, ateliers, expos... y sont proposés toute l'année. Ouvert mar-vend 9 h-17 h, week-end 9 h-12 h / 13 h-17 h, fermé les jours fériés et le 25 décembre. Entrée gratuite.

Infos 45 32 43  Nouméa ma ville  
[www.biodiversite.noumea.nc](http://www.biodiversite.noumea.nc)



Le sentier de la mangrove de Ouémo.

# Histoires de ville

## EXPOSITIONS ET JEUX EN LIGNE

Visites virtuelles des musées et des expositions, parcours numérique, jeux et applications, catalogues d'expositions...  
Revivez l'Histoire de façon ludique et interactive.



[noumea.nc/noumea-dynamique/culture](http://noumea.nc/noumea-dynamique/culture)



Ville de  
**NOUMÉA**

➤ [noumea.nc](http://noumea.nc)  
f [NouméaVille](https://www.facebook.com/NoumeaVille)



Lexys &amp; Co, au Mouv.

© Eric Dell'Era

**Le parc de Rivière-Salée**, en bordure d'une lagune. Jardin expérimental, aire de pique-nique, petit parcours sportif, terrain de pétanque...

**Le café musiques le Mouv'**, situé dans le parc de Rivière-Salée, possède une salle de concert de 400 places qui programme les meilleurs artistes locaux, quel que soit leur style musical.

Infos 41 15 18 [www.lemouv.nc](http://www.lemouv.nc)

#### **Piscines :**

Jacques-Mouren, Ouen Toro 26 18 43

Rivière-Salée 41 99 45

CNC 26 21 61

**Le centre aquatique de Nouméa**, à Magenta, dédié aux loisirs et à la pratique sportive. Bassins, toboggan, pentaglisse, vague statique, jeux aquatiques, aires de loisirs et de détente... Un espace pour toute la famille. Infos 27 86 34

**Le parc zoologique et forestier Michel-Corbasson**, à Montravel. Dans

cette forêt sauvegardée des hauteurs de la ville, nous découvrons, outre les arbres et les plantes de forêt sèche, les animaux calédoniens : notous, perruches, corbeaux, lézards... sans oublier l'em-



Gecko, au parc zoologique et forestier.

© Province Sud

blématique cagou et les geckos géants. Un sas permet de pénétrer dans la grande volière de la Grande Terre, pour une approche intime des oiseaux. Visite guidée sur réservation.

**La Maison de la nature** accueille une exposition permanente dédiée à la biodiversité néo-calédonienne et aux différents habitats terrestres typiques de l'archipel.

Ouvert du mardi au dimanche 10 h 15-17 h 45. Fermeture à 17 h du 1<sup>er</sup> mai au 31 août. Dernières admissions 45 minutes avant la fermeture du parc. Infos 27 89 51



© GT-NC



Yorit et son stand de produits bios, au marché municipal.



© GT-NC

## FESTIVITÉS, ANIMATIONS

Infos et programme

[www.noumea.nc/noumea-dynamique](http://www.noumea.nc/noumea-dynamique)

Les marchés :

**Le marché municipal**, baie de la Moselle, au bord de l'eau, s'anime du mardi au dimanche de 5 h à 11 h 30, les lundis de décembre et les jours fériés. Entre deux courses, on peut s'y rafraîchir, au milieu des fruits et légumes tropicaux et des poissons spectaculaires. On y trouve aussi des fleurs aux éclatantes couleurs et une kyrielle de bijoux, vêtements et objets artisanaux.

**Le marché Broussard**, halle de Ducos, tous les samedis de 5 h à 12 h.

L'association Nouméa Centre-Ville organise diverses animations, dont **Le Jeudi du centre-ville**, quelques jeudis dans l'année, hors grandes vacances scolaires, sur la place des Cocotiers.

Chaque événement met en valeur une commune, une région, une île, une communauté ou un thème de société au cours d'un grand marché animé. Infos [28 02 07](tel:280207)



© Niko VinCent - Ville de Nouméa

Au carnaval 2023.

**Le carnaval**, en août-septembre, investit joyeusement les rues de la cité. La foule en liesse, chaque année plus nombreuse, se presse sur le parcours du cortège des chars colorés et musicaux et des troupes de danse, dont la célèbre et très brésilienne Banda Momo.

**De nombreux salons**, du livre, de l'artisanat, du jardinage, de la gastronomie..., se succèdent tout au long de l'année.

**Festivals et concerts**, innombrables, sur de grandes scènes ou dans de petits bars, ne peuvent être détaillés dans ces pages.

**Le Festival de Nouméa**, les arts dans la rue, événement biennal, anime les rues du centre-ville pendant quatre jours. Musique, théâtre, danse, arts mêlés... Rendez-vous en octobre pour l'édition 2024.

**Nouméa Féerie**, en décembre, spectacles gratuits, animations de Noël, Fête des Lumières...

**Le Centre d'art**, au Faubourg-Blanchot, avec son **théâtre de Poche**, sa scène extérieure et sa salle d'exposition, est un lieu artistique et culturel privilégié des artistes amateurs et professionnels locaux. Infos [25 07 50](tel:250750) [www.noumea.nc/centre-dart](http://www.noumea.nc/centre-dart)



Au carnaval 2023.

© Niko VinCent - Ville de Nouméa



Au carnaval 2023.

© NikO VinCent - Ville de Nouméa

## SE DÉPLACER À NOUMÉA

**À pied :** Prenez le temps de la découverte grâce aux nombreux trottoirs et aux sentiers piétons aménagés.

**À vélo :** La ville développe progressivement un réseau de pistes cyclables. Hors parcours sécurisés, soyez vigilant, le comportement des automobilistes est parfois dangereux.

**Découverte guidée de la ville en bus :** Vous trouverez les principaux prestataires à la gare maritime, lors des arrivées des paquebots de croisière.

**Autres transports :**

**Tanéó :** le réseau de bus desservant la ville et le Grand Nouméa. Fréquences variables selon les lignes.

Voyageurs de passage et occasionnels :  
– pass journée, à valider à chaque montée et à chaque descente, trajets illimités pendant une journée : 900 F ;

– ticket secours, un trajet sans correspondance, vendu à bord des bus et sur les bornes du réseau : 300 F. Infos [www.taneo.nc](http://www.taneo.nc)

**Taxis,** pour vos déplacements dans Nouméa et à l'extérieur. Association des radio-taxis de Nouméa [28 35 12](http://www.association-radio-taxis-noumea.nc)

**Locations diverses :**

VTT-VAE : La Maison du Vélo [44 22 22](http://www.lamaisonduvélo.nc)

New Cycles [27 20 50](http://www.newcycles.nc)

Motos et scooters :

Nouméa Rider [25 21 01 / 76 65 26](http://www.noumea-rider.lagoon.nc)

[http://noumea-rider.lagoon.nc](http://http://noumea-rider.lagoon.nc)

Méca Moto [26 39 30](http://www.mecamoto.nc)

[www.mecamoto.nc/location](http://www.mecamoto.nc/location)

Scooters électriques :

Amarent location [27 82 17](http://www.amarent.nc) [www.amarent.nc](http://www.amarent.nc)

Petit train :

– Pour groupes ou événements :

Nouméa Discovery [28 02 18](http://www.noumeadiscovery.com)

[www.noumeadiscovery.com](http://www.noumeadiscovery.com)

– Pour C.E. ou particuliers :

Lyvai Transports [77 21 76](http://www.lyvai.com) [www.lyvai.com](http://www.lyvai.com)

**VÉHICULES ORIGINAUX...**

Gyropodes Segway, trottinettes électriques, VAE. Mobilboard [29 12 95](http://www.mobilboard.com)

[www.mobilboard.com](http://www.mobilboard.com)

Balades accompagnées, sur les baies, en skate ou en trottinette électrique.

E-Play [30 35 35](http://www.eplay.nc) [www.eplay.nc](http://www.eplay.nc)

Les petits chevaux de Nouméa, pour les enfants de 3 à 13 ans [90 61 53](http://www.petitschevaux-noumea.nc)

**f** Les petits chevaux de Nouméa

**Hélicoptères :**

Hélisud [26 96 62](http://www.helisud.nc) [www.helisud.nc](http://www.helisud.nc)

Hélicocéan [25 39 49](http://www.helicocean.com) [www.helicocean.com](http://www.helicocean.com)

**Bateaux-taxis :**

Voir la dernière page de la rubrique *Sports et loisirs nautiques*, tous les contacts y sont mentionnés.

Les hébergements, la restauration, les sorties nocturnes, le shopping, la beauté, les possibilités de détente et de relaxation, les sports et les loisirs sont abordés dans le guide (voir le sommaire).



Au carnaval 2023.

© NikO VinCent - Ville de Nouméa





Château  
Royal  
BEACH RESORT & SPA  
NOUVELLE-CALÉDONIE

CAVE  
LE CAVE  
DU CHATEAU

La pirogue  
RESTAURANT

L'Escale  
RESTAURANT - BAR - BOUTIQUE - SPA

Le Weraï  
BAR LOUNGE

AQUA  
ROYAL  
SPA

HOTEL - CAVE A VIN - BARS & RESTAURANTS - SPA

**CHATEAU ROYAL BEACH RESORT AND SPA**

140 PROMENADE ROGER LAROQUE - 98 800 NOUMEA - TEL + 687 29 64 00 - [WWW.HOTELCHATEAUROYAL.NC](http://WWW.HOTELCHATEAUROYAL.NC)

# BIENVENUE À L'ÎLE DES PINS

Presqu'île de Vouto.



KWËNYII

Joyau incontesté de l'archipel néo-calédonien, à vingt minutes seulement de Nouméa par avion, baignée de flots turquoise limpides, cernée de sable fin et blanc, couronnée par les silhouettes typiques des araucarias, qui lui donnent son nom usuel, l'île des Pins tout entière semble dédiée aux plaisirs des visiteurs. Le tourisme se développe ici comme un prolongement naturel des pratiques traditionnelles océaniques d'accueil et d'échange. Aussi, un séjour à Kwënyii prend inmanquablement des airs de vacances éternelles, loin du monde agité.

Une organisation sans faille vous fera découvrir l'île et ses traditions encore très vivantes, les grottes, les sites magiques, les baies comptant parmi les plus belles de notre planète, les fonds marins éblouissants grouillant d'une vie chamarrée, les spécialités gastronomiques locales, dont le bougna traditionnel et le fameux bulime, succulent escargot endémique... Quelle que soit la façon d'y arriver, le plus dur sera toujours... d'en repartir.



# Gîte Nataiwatch

Au cœur de la forêt tropicale



www.patrickdance.com



www.patrickdance.com

Guillaume et Eulalie Kouathé  
font figure de pionniers  
puisqu'ils ont créé  
ce gîte en 1982.  
Il est situé en bord de plage,  
baie de Kanuméra.

- Cases traditionnelles
- Bungalows jumelés
- Bungalows famille
- Restaurant
- Espace camping
- Location de voitures
- Location de vélos
- Balades en pirogue



www.patrickdance.com

Baie de Kanuméra BP 26 - 98832 Île des Pins – Nouvelle-Calédonie  
www.nataiwatch.com – Tél : + 687 46 11 13 – Fax : + 687 46 12 29

# L'ÎLE DES PINS

L'île des Pins, paradis tropical baigné d'eaux cristallines, est nimbée d'une aura de mystère. Elle est parsemée d'environ 400 étranges tumulus, ou tertres de sable et de gravier, de 2,50 à 3 mètres de haut et de 90 mètres de diamètre, datant de plusieurs milliers d'années. Peintures rupestres et poteries Lapita aiguisent aussi la curiosité. La tradition des Kunié raconte l'accueil de piroguiers tongiens, qui furent établis dans la grande chefferie il y a plus de trois cents ans.

Au XIX<sup>e</sup> siècle, l'histoire s'accélère : James Cook reconnaît l'île et la nomme, les santaliers l'abordent et établissent des comptoirs, des missionnaires protestants puis des pères catholiques dispensent une éducation chrétienne... et introduisent la robe mission. Puis ce fut le temps de la Pénitencière, avec cinq villages de communalards et de Kabyles déportés. Les bagnards construisirent bâtiments, routes, château d'eau...

Après des vestiges de cette époque révolue, désormais, c'est le tourisme qui rythme l'économie de l'île, avec des visiteurs du monde entier. Cependant, la coutume traditionnelle est très présente, du moindre geste quotidien au plus prestigieux des mariages.

Alors, afin de ne pas choquer les Kunié si accueillants, il est important de **respecter les recommandations de la grande chefferie**.

Le nudisme et le monokini sont interdits sur toutes les plages et la tenue de plage n'est pas tolérée sur les routes ni au village ou à l'église.

La pratique de la planche à voile est autorisée uniquement dans les baies de Kuto et de Kanuméra. Les visiteurs doivent laisser les plages et les îlots propres, éviter le départ de feux de brousse et se garder de tourmenter les tricots rayés, ces placides serpents amphibiens. Le camping sauvage en bordure des plages est formellement interdit.

Rouler lentement par respect pour les nombreux piétons.

Appliquer ces préceptes de politesse élémentaire vous ouvrira la porte du paradis de Kwényii. Le bonheur d'être entouré de sourires vaut bien ce petit effort.



## INFOS UTILES



Nouméa 107 km  
par avion, 20 min  
par bateau, 2 h 30 min



Aire coutumière : Drubea-Kapumë  
Langue kanak : le kwényi



2 037  
habitants

Mairie 46 11 03

accueil@mairie-iledespins.nc

Application île des Pins

www.iledespins.com

Sud Tourisme, *Betico 2*, petit wharf  
de Kuto 44 22 42

Gendarmerie 44 87 85

Dispensaire 20 53 80

Pharmacie, Vao 41 16 09

Distributeurs de billets à Vao,  
à la banque et à la poste.

**Attention, station d'essence  
fermée le dimanche 46 11 47**

# KWËNYII

Baie de Kanuméra.

## DÉCOUVRIR

De nombreuses essences peuplent l'île, dominées par les araucarias colonnaires et les banyans impressionnants : kohus imputrescibles, bugnys plus que centenaires au long de la baie de Kanuméra...

**La grotte de la reine Hortense**, tribu de Touété, est un site historique, car elle a servi de refuge temporaire à l'illustre reine. Endroit magique dans une végétation luxuriante. Vous ferez preuve de respect en déposant quelques pièces dans la petite boîte prévue à cet effet.

**La grotte de la Troisième**, tribu de Kéré, est remplie d'eau douce et abrite de nombreux oiseaux. Elle recèle de superbes stalactites et stalagmites.

**Les vestiges du bagne**, à Mo, site du patrimoine où se sont succédé 3 000 communards de Paris en 1872, puis des prisonniers français exilés, jusqu'en 1912. Cimetière et prison des déportés, ancien château d'eau toujours en service et couvent construit en 1894.

**L'église Notre-Dame-de-l'Assomption**, au cœur du village de Vao. Messe le dimanche à 9 h.

**Le sanctuaire de Notre-Dame-de-La-Salette**, joli point de vue sur Vao. Le chemin d'accès débute derrière l'église.



**Baie de Saint-Maurice**, une statue commémore la première messe célébrée sur l'île. Elle est entourée d'une palissade de totems sculptés par tous les clans.

**Baie de Saint-Joseph**, se trouve un chantier de construction de pirogues traditionnelles. C'est le point de départ des piroguiers vers **la baie d'Upi**, baie d'Along miniature, reliée à la baie d'Oro par un petit sentier.

**La baie d'Oro** et sa piscine naturelle, chef-d'œuvre de la nature, haut lieu légendaire.

**La baie de Kuto** et celle de **Kanuméra**, séparées par une presqu'île rocheuse taboue.

**Le pic N'Gâ**, toit de l'île (262 m), sentier aménagé, accès libre, parking vélos. 30-45 min avant d'accéder au sommet, attention, ça grimpe !



Piscine naturelle d'Oro.

Superbes points de vue. Prévoir de bonnes chaussures, de l'eau et un chapeau. Éviter de faire ce parcours aux heures les plus chaudes.

**Le mémorial** du camp des Arabes, route de Gadji, est dédié aux Algériens déportés au bagne de l'île en 1873.

## LOISIRS, ACTIVITÉS

### Recommandations :

– Par arrêté communal, **l'utilisation de drones est interdite sur toute l'île des Pins** (terre, plages, îlots).

– L'eau douce étant rare et précieuse, merci **d'adopter des gestes écocitoyens** afin d'éviter tout gaspillage.

– Hors espèces dont la chasse et la pêche sont strictement réglementées, **le prélèvement** de tous animaux terrestres (geckos, lézards, escargots...) ou marins (serpents, coraux...) est **formellement interdit** et passible de poursuites.

– **Respectez** la tranquillité des animaux marins et terrestres, même si on vous le propose, n'y touchez pas !

– **Plaisanciers** : les baies de Saint-Joseph, de Koroxu, d'Upi et les abords de l'île Tiaré sont interdits à la navigation.

### Activités nautiques :

**Plongée, randonnée palmée**, Kunié Scuba Center 85 34 86 / 46 11 22

[www.facebook.com/PlongeelledesPins](http://www.facebook.com/PlongeelledesPins)

### Excursions en mer :

Découverte du lagon, baignade, PMT libre, avec ou sans repas :

(principaux prestataires)

Atchu Nautique 78 11 09

[www.atchunautique.com](http://www.atchunautique.com)

Île des Pins Plaisance 77 28 50

[www.iledespinsplaisance.com](http://www.iledespinsplaisance.com)



© Kunié Scuba Center

Kou-Bugny Excursions **46 18 00**

Mana Nautique **79 19 26**

[www.mananautique.nc](http://www.mananautique.nc)

Neutomo Excursion **51 77 33**

[www.neutomo-excursion.com](http://www.neutomo-excursion.com)

**Balade en pirogue**, par les hôtels et les gîtes. Départ en baie de Saint-Joseph.

**Location de kayaks**, pour découvrir la baie de Gadji. Nicole **51 03 39**

**Visite d'une vanilleraie**, baie de Gadji, libre ou guidée, sur RdV, payante. Nicole **51 03 39**

**Les sculpteurs** apprécieront votre visite.

**Artisanat** : à Kuto, tissus peints à la main... Créations île des Pins **46 12 68**

**Boutique de souvenirs...** : à l'Ouré Lodge et à l'Igesa.

Vous y trouverez, notamment, de l'huile essentielle de santal de l'île des Pins.

**Spa**, au Méridien, Deep Nature Spa **46 15 15**

### Épiceries :

Kuto, curios, sandwichs. Maliska **43 49 02**

Kuto, Éthèle **41 73 71**

Vao, Saint-Mathieu **43 23 42**

Touété, Ko-Mwanke **43 91 30**

### LOCATION 2 OU 4 ROUES

#### Voitures :

Djubea Location **72 00 73** [www.djubea.nc](http://www.djubea.nc)



Edmond Location **76 69 96**

[www.edmond-transport.com](http://www.edmond-transport.com)

Kunié Car **84 18 47**

Des hôtels et des gîtes louent des voitures.

**Vélos** : Nataiwatch **46 11 13** / Ouré Lodge **43 13 15** / **VTAE** : Igesa **46 19 19**

**Scooters** : Didas **78 11 09**

### Tours de l'île, transports :

Excursions, transferts, par les hôtels, les gîtes et les transporteurs privés : *(liste non exhaustive)*

Edmond Location **76 69 96**

Kunié Island, William **81 37 78**

Charles Kouathé **84 18 47**

Kuu-Oro **87 49 60**

Neutomo Transport **99 80 63** / **51 77 33**


Samuel Vama **97 89 52**

# Plongées à l'île des Pins

KUNIE

**SCUBA CENTER**  
1972

Explorations  
Magnifiques récifs  
Baptêmes  
Randonnées palmées



WhatsApp +687 85.34.86 • [kuniescuba@canl.nc](mailto:kuniescuba@canl.nc) • [f PlongeeellesdesPins](https://www.facebook.com/PlongeeellesdesPins)

## FESTIVITÉS, ANIMATIONS

(dates et infos par la mairie)

**Marché** à Vao, mercredi et samedi de 6 h à 11 h.

**La culture des ignames**, alimentaires ou sacrées, débute en septembre avec le défrichage, la plantation, l'installation des rames... Les prémices se dégustent en mars lors de **la fête de l'igname**.

## REPOS, REPAS

**Réservez** toujours vos repas. Tous les hôtels et les gîtes vous proposent des menus.

### Hôtels-restaurants :

Le Méridien 46 15 15

[www.lemeridieniledespins.com](http://www.lemeridieniledespins.com)

Ouré Lodge, loc. paddles 43 13 15

[www.ourelodge.nc](http://www.ourelodge.nc)

Kou-Bugny 24 92 80 / 46 18 00

[www.kou-bugny.com](http://www.kou-bugny.com)

Kodjeue 46 11 42

[www.hotel-iledespins.com](http://www.hotel-iledespins.com)

### Gîtes-restaurants :

Nataiwatch, Kanuméra 46 11 13

[www.nataiwatch.com](http://www.nataiwatch.com)

Relais Le Kuberka, Kuto 46 11 18

[kuberka@mls.nc](mailto:kuberka@mls.nc)

### Accueils chez l'habitant :

Vao : 2 chambres, avec véhicule. Chez Raphaëla et William 81 37 78

[www.williamgarcon2.wixsite.com/kunieisland](http://www.williamgarcon2.wixsite.com/kunieisland)

Kuto : case, chambres, camping, table d'hôte.

Les 3 banians, chez Jacques et Rose-Marie

53 78 98

**Village de vacances** du ministère des Armées, Igesa 46 19 19 [www.igesa.fr](http://www.igesa.fr)

### Campings : (par lieu)

Kanuméra, Nataiwatch 46 11 13

[www.nataiwatch.com](http://www.nataiwatch.com)



Comagna :

– Chez Lylone, Jean 98 40 15

– Atchu, case 8 pers., chalets, chez Yves et Louise 78 11 09 / 46 41 39

[www.atchucamping.com](http://www.atchucamping.com)

– Kouéney, chez Loulou et Léléne 78 32 28 98 39 62

Baie des Rouleaux, chez Gabriel 72 36 30

Baie d'Oro :

– Kougny 95 65 62

– Repas sur réservation (24 h avant), chez Émile 86 06 44

### Snacks :

Vao, lun-sam, midi, Le Kohu 46 10 23

Baie d'Oro, repas sur la plage, sur réserv.

Kougny 95 65 62

Kuto, Kwacoin, jus de fruits, salades, pizzas, glacier... Ouverture en août.

### Tables d'hôte : (sur réservation)

Comagna, chez Lylone 98 40 15

Comagna, chez Didas 78 11 09

Comagna, chez Loulou et Léléne 78 32 28







*Vivez un séjour paradisiaque  
au cœur de la baie de Kanuméra*



HÔTEL • RESTAURANTS • BAR • BOUTIQUE • ACTIVITÉS



Tél. : 43 13 15 • [www.ourelodge.nc](http://www.ourelodge.nc)

# LE MONT-DORE

**L**e Mont-Dore prolonge la trame urbaine de la capitale vers le sud. Ainsi, les quartiers de Yahoué, Pont-des-Français, La Conception, Robinson, Boulari – le centre-ville – et Saint-Michel regroupent plus de la moitié de sa population. Dans cette continuité, Saint-Louis, La Coulée, le Vallon-Dore et Mont-Dore-Sud ont un aspect plus campagnard, tout comme le village de Plum situé plus au sud.

Construit au bord d'une baie magnifique, ouverte sur 2 700 km<sup>2</sup> de domaine maritime dont une partie est inscrite au patrimoine mondial de l'Unesco, le village historique de Prony voisine avec l'usine du Sud. La boucle se poursuit pour accéder à Port-Boisé et atteindre Goro.

En direction de Yaté cette fois, passé Mourange, zone agricole de la commune, se déploient les vastes espaces inhabités du Grand Sud, paradis des vacanciers et des touristes qui y trouvent un réel dépaysement. Débauche de couleurs vives, sur fond de terre rouge, enluminant les paysages parcourus d'ondes pures et tavelés de lacs, étrangeté de la faune et de la flore des forêts et des maquis... à découvrir en toute liberté ou en suivant les sentiers balisés.

Côté mer, la marina de Boulari accueille les plaisanciers, et la baie de la Somme sert de point de départ vers l'îlot Casy, l'île Ouen et ses alentours, fréquentés chaque année par les baleines à bosse qui viennent mettre bas dans le lagon.

En contrepoint de la diversité et des contrastes de la nature, dont la préservation et la protection forment un des grands enjeux communautaires, la variété des origines et des traditions des Mondoriens sous-tend une vie culturelle foisonnante, animée par une foule d'artistes, d'artisans et d'associations qui disposent d'un large éventail de structures où nous proposer leurs produits, leurs spectacles, leurs expositions...



Centre culturel du Mont-Dore.

© 2016 Film - Ville du Mont-Dore

## INFOS UTILES



Nouméa 19 km  
Yaté 60 km



Aire coutumière : *Drubea-Kapumë*  
Langues kanak : *le numèè et le tayo*  
de Saint-Louis

27 620  
habitants



Mairie **43 70 00** [www.mont-dore.nc](http://www.mont-dore.nc)

Ville du Mont-Dore

Office de tourisme du Grand Sud,  
rond-point des Sports à Boulari **46 06 25**  
[www.sudtourisme.nc](http://www.sudtourisme.nc)

Mont-Dore Environnement **43 33 44**  
[www.mont-dore-environnement.com](http://www.mont-dore-environnement.com)

Gendarmerie **17**, ou :

– Saint-Michel **44 87 26**

– Plum **44 87 70**

Pompiers **18**

Police municipale :

n° vert d'urgence **10 22 / 43 64 00**

Centre médico-social de Boulari **20 53 53**





Le mont Dore et l'îlot Charbon.



© Photo Action - Ville du Mont-Dore

Fête de Saint-Louis.

## DÉCOUVRIR

En venant de Nouméa :

**La tribu de La Conception**, dont l'église (1874) est ornée de vitraux évoquant l'installation des premiers missionnaires. Pèlerinage le 15 août.

**Au Centre d'éducation à l'Environnement**, rond-point des Sports de Boulari, réalisé en matériaux naturels (bois, chanvre) :

- **la Maison pédagogique de l'environnement (MPE)**, dont le but est d'informer et d'éduquer sur l'environnement ;

- **l'office de tourisme du Grand Sud** (OT G. Sud), qui accueille le public et assure l'information touristique de la région. Vous y trouverez brochures, cartes touristiques, fiches rando, un sentier botanique...

46 06 25

**La Case des communautés**, à la mairie, rend hommage à l'ensemble des communautés du territoire. Elle accueille événements et célébrations.

**Saint-Louis**, avec l'impressionnante flèche de bois et de paille de la chefferie de la tribu. **À la mission**, on peut voir l'ancienne roue hydraulique qui alimentait la scierie et le moulin.

**Le Vallon-Dore** et la route de **La Corniche** : belles aires de pique-nique aménagées en bord de plage et un parcours santé le long du littoral.

**Le mont Dore**, ancien mont d'Or, est un massif isolé près du littoral qui culmine à 800 mètres. Sa silhouette, immanquable depuis l'ensemble de la région, est devenue l'emblème de la commune. Superbe point de vue panoramique du sommet.

À Plum :

**La fontaine**, en haut du col, eau de source potable, on peut y remplir sa bouteille avant de partir vers le Grand Sud.



Plage de Carcassonne.

© Photo Action - Ville du Mont-Dore

**La plage de Carcassonne**, parc de loisirs, idéale pour les journées en famille.

**Le parc Paul-Bloc**, lieu de détente situé face à la mer, qui accueille également une base nautique.

À Prony :

**La baie de la Somme**, départ des bateaux pour l'observation des baleines à bosse (de mi-juillet à mi-septembre) et pour les excursions touristiques aux alentours.

**Le village historique**, chemin balisé de 2,2 km, vestiges du baigne, banians géants...

**Trois sources thermales**, aux eaux sulfureuses. L'une d'elles est signalée par des murettes sur la rive gauche de l'embouchure de la rivière des Kaoris. Une autre, aménagée pour le loisir et disposant d'un ponton, est aussi accessible à pied. Celle située au beau milieu de la baie de Prony est responsable du jaillissement d'une concrétion minérale si spectaculaire qu'on la nomme **l'Aiguille**.



Plage de Leko.



Parc de La Coulée.



Promenade de La Corniche.

© 3'6 Film - Ville du Mont-Dore

**L'îlot Casy**, magnifique réserve naturelle, camping possible. (Navettes, voir taxis-boats.)

**La réserve du cap N'Dua**, Grand Sud, réglementée et surveillée, accès gratuit. Ouvert tous les jours hors lundis, de 7 h à 16 h (accès jusqu'à 15 h). Direction de l'Environnement 20 34 00 [www.province-sud.nc](http://www.province-sud.nc)

À l'île Ouen :

**Le village de Ouara**, sous les cocotiers, rassemble tous les habitants autour de l'église construite en 1864 et rénovée en 2011.

## LOISIRS, ACTIVITÉS

(plus d'infos par l'OT G. Sud ou par Sud Tourisme 05 05 15)

**Piscine municipale** 43 13 95

**Bibliothèque**, Pont-des-Français 43 67 11

**Médiathèque** de Boulari 43 72 35

**Cinéma**, en plein air, Pont-des-Français, Ciné Drive In [www.cinedrivein.nc](http://www.cinedrivein.nc)

**Parc de La Coulée** : circuits pédestre et cycliste, aire de jeux pour enfants, workout, skatepark. Des animations y sont organisées occasionnellement.

### Randonnées pédestres :

Promenade Robinson-Boulari (à pied ou à vélo).

Ascensions : du mont Dore ; du mont Kouré ; du mont Goumba.

Les sentiers : du cap N'Dua ; de l'îlot Casy ; des Bois du Sud ; de la source thermale, à Prony.

Le GR® NC1.

Sur les traces de la Pénitenciaire, à Prony.

Le chemin des bagnards, à Port-Boisé.

**Infos, accès, fiches rando...** auprès de l'OT G. Sud.

### Excursions, tours guidés :

(pour tout le Grand Sud)

Toutazimut, en 4x4, logistique GR 91 51 65 [www.toutazimut.nc](http://www.toutazimut.nc)

Caledonia Off-Road Latitude, en 4x4

54 10 83

Oléti Tours, en minibus 98 24 74

### Découverte de la faune et de la flore :

**Observation des oiseaux**, Caledonia Birds 78 78 49 [www.caledoniabirds.com](http://www.caledoniabirds.com)

### Randonnées équestres :

Club hippique La Cravache, Plum 43 37 22

### Découverte des animaux de la ferme,

le mercredi après-midi, les autres jours sur réservation. Nourrissage des animaux, tour à dos de poney... La Fermette de Mourange 92 55 53

### Activités nautiques :

**Plongée sous-marin**, marina de Boulari, Mobula Diving 90 04 16

### Taxis-boats :

Au départ de Prony (baie de la Somme), découverte du lagon (PMT libre) et des sources thermales à marée haute :

– îlot Casy : Casy Express 79 32 60

[www.casyexpress.com](http://www.casyexpress.com)

– îlots du Sud : Lhooq 77 27 16 [www.lhooq.nc](http://www.lhooq.nc)

### Pêche :

Casy Express 79 32 60

### Quelques productions locales :

(visites sur rendez-vous)

**Musée des abeilles** et produits apicoles, La Butineuse, La Coulée 43 38 10 / 86 41 38

**Visite d'une distillerie de rhum**, Terre du Sud 75 88 28 [www.terredusud.nc](http://www.terredusud.nc)

**Produits de la ferme**, œufs, milk-shakes... Ferme laitière de Saint-Louis, Saint-Michel 43 54 82

### Artisanat, arts divers :

de nombreux artistes œuvrent sur la commune, impossible ici de les citer tous. Plus d'infos par l'OT G. Sud.



Ascension du mont Dore.

© 3'6 Film - Ville du Mont-Dore

## FESTIVITÉS, ANIMATIONS

Programmation, événements sur  Ville du Mont-Dore (réservation des places des spectacles sur [www.eticket.nc](http://www.eticket.nc) ou sur [www.centreculturelmondore.nc](http://www.centreculturelmondore.nc))

**Le centre culturel**, à Boulari, accueille tout au long de l'année plus de deux cents spectacles variés de grande qualité 41 90 90

[www.facebook.com/centreculturelmondore](http://www.facebook.com/centreculturelmondore)

**La Quinzaine de l'environnement**, les deux premières semaines de juin.

**Le Festival international des Très Courts**, en juin.

**La Semaine handicapable**, début juin. Une semaine pour sensibiliser le grand public et les scolaires autour de rencontres et d'animations.

**La fête de la Musique**, le 21 juin.

**La fête du Sport et des Associations**, les 13 et 14 juillet.

**Le forum du Numérique**, en août.

**La fête de Saint-Louis**, en août-septembre.

**La fête du Ukulélé**, début septembre.

**La soirée d'Halloween**, le 31 octobre.

**La soirée de Noël**, le 24 décembre, place des Accords, animations, chants, danses, char du père Noël, feu d'artifice.



### Marchés :

– Marché municipal couvert, face à la marina de Boulari, mer-dim 6 h-12 h. Il regroupe des producteurs locaux et propose fruits, légumes, poissons, artisanat local, vêtements et souvenirs.

– Marchés à thème de la ville, avec animations, environ deux fois par mois, au marché municipal. Plus d'infos [www.mont-dore.nc](http://www.mont-dore.nc) (onglet Mont-Dore



pratique > Marchés > Marchés à thème).

– Au centre commercial de La Coulée, tous les samedis matin.

– Des femmes de Saint-Louis, à la Réserve, samedi, dimanche et jours fériés.

– Aux puces, au Pont-des-Français, tous les dimanches matin.

## REPOS, REPAS

**Hôtel-restaurant Kanua Tera**, Port-Boisé 46 90 00 [www.kanuatera.nc](http://www.kanuatera.nc)

**Hôtel Le Vallon Dore** 44 97 64 / 79 55 75 [levallondore@mls.nc](mailto:levallondore@mls.nc)

**Meublés de tourisme** (pour une nuit ou plus) :

Les Cases de Plum 43 83 07 / 99 17 18 [www.lescasesdeplum.com](http://www.lescasesdeplum.com)

Escale tropicale N-C, Robinson 46 17 21 76 58 21 [www.escaletropicale.com](http://www.escaletropicale.com)

Les gîtes de Robinson 43 41 97 [www.gitecaledonie.fr](http://www.gitecaledonie.fr)

Quiétude, Saint-Michel 35 45 62 / 82 57 39 [www.quietudeencaledonie.com](http://www.quietudeencaledonie.com)

Tamara, La Coulée 35 19 99 / 93 82 86 [www.gitetamara.canalblog.com](http://www.gitetamara.canalblog.com)

**Chambres et table d'hôte, camping**, loc. kayaks, village de Prony. Prony's Paradise 76 29 59 [www.pronysparadise.nc](http://www.pronysparadise.nc)

### Restaurants :

Boulari :

– L'Envergure 26 27 17

– La Popotte 46 20 08

– Te Hoa 46 40 18

La Conception : New Hong Kong 43 23 28

Plum : resto-pizzeria Bienvenue 43 41 00

**Table d'hôte** du Grand Bleu, route de La Corniche 43 03 47 / 76 99 08

**Nombreux snacks** et plats à emporter.



# YATÉ YATÉ

Au parc de la Rivière Bleue.

**Y**até, immense commune à l'extrême sud de la côte Est, abonde en rivières magnifiques. Ses habitants occupent le littoral bordant un vaste espace naturel, à la fois poumon vert et château d'eau de la province Sud. Pour notre bonheur, les 9 000 ha du parc de la Rivière Bleue permettent d'aller à la découverte de la flore et de la faune très particulières de cette région, du bonsaï de maquis au kaori géant de la forêt, du notou, plus gros pigeon arboricole du monde, au cagou, emblème du pays. Les tribus de Yaté, réputées pour leurs fruits de la mer et de la terre, nous offrent, tout près de Nouméa, une immersion en pays kanak.

## 👁️ DÉCOUVRIR

**Le parc de la Rivière Bleue** (pRB) et sa Maison du parc, à Ouénarou, **guichet** à 2,4 km de l'entrée. Immense zone naturelle aménagée, paysages très variés, des bords du lac à la grande forêt. Sentiers balisés (fiches rando), pistes VTT, kayak... Interdit aux animaux.

♿ Aménagements adaptés (8 km après l'entrée du parc) : parking, rampe et accès rivière, sanitaires, faré. Du mardi au dimanche 7 h-17 h ; le lundi : vacances scolaires et jours fériés. Guichet fermé à 14 h 43 61 24 [www.province-sud.nc](http://www.province-sud.nc)

## INFOS UTILES



Nouméa 80 km  
Mont-Dore 54 km  
Poum 510 km



Aire coutumière : Drubea-Kapumë  
Langues kanak : le drubea à Unia  
et le numèè



👤 1 667  
habitants



Mairie 46 41 16  
[mairie-yate@canl.nc](mailto:mairie-yate@canl.nc)  
Tourisme [www.sudtourisme.nc](http://www.sudtourisme.nc)  
Gendarmerie 44 87 80  
Pompiers 18 / 46 48 08  
Centre médical, Waho 20 53 70



© Toutazimut

Les chutes de la Madeleine.

**Le lac artificiel** fait la joie des pêcheurs de black-bass et des kayakistes lors de la traversée de la forêt noyée à la pleine lune.

**Les chutes de la Madeleine**, entrée payante. Sentiers botaniques.

**Le barrage**, à gauche avant le col, contient la Yaté par une voûte de 45 m de haut. Plusieurs visites annuelles. Infos 46 06 25

**Le col de Yaté**. Le regard chavire du maquis surplombé par les kaoris de montagne aux scintillements de la baie échancree, aux déroulements infinis de la houle sous le ciel.

En bas du col, vers la gauche :

**Le pont d'Unia** désenclave vers le nord la tribu la plus peuplée de la commune.

**L'ancien village**, au-dessus de la centrale Enercal, station-service.

Vers la droite, les tribus :

**Waho**, centre administratif. Ancien phare, piste 200 m après la maison commune.



Forêt noyée.



Mission de Touaourou.

**Touaourou**, sa mission, entre bord de mer enchanteur et montagne verdoyante.

**Goro**, la première tribu de Nouvelle-Calédonie à fêter les prémices de l'igname. Cascade de Wadiana, un joli spot de baignade. Ancienne mine des Japonais, après la tribu.

## LOISIRS, ACTIVITÉS

Activités, accueil en tribu, produits locaux, artisanat... Infos et conseils **46 06 25**

### Randonnées :

**Sentiers balisés** du parc de la Rivière Bleue.

**Sentier GR® NC1**, de Prony à Dumbéa.

**L'ancienne route à horaires**, parking du barrage. Boucle de 9 km, points de vue... Fiche rando. Baignade interdite dans la rivière en aval du barrage.

**Sentiers promenade et randonnée** (PR), balisés :

- Nétcha et Agathis, à Nétcha ;
- des Bois du Sud.

**La côte Oubliée**, entre Unia-Yaté et Borendy-Thio. Au moins quatre jours. Traversée en kayak avec Aventure Pulsion.

**Observation des oiseaux**, au pRB, sur réservation : Isabelle, Caledonia Birds **78 78 49** [www.caledoniabirds.com](http://www.caledoniabirds.com)

### Pistes de VTT :

- parc de la Rivière Bleue ;
- les Boucles de Nétcha, entrée libre, plan des pistes [www.province-sud.nc](http://www.province-sud.nc)

### Location kayaks et VTT, au pRB :

Sud Loisirs **77 81 43** [www.sudloisirs.nc](http://www.sudloisirs.nc)  
Aventure Pulsion Kayak, camping **78 94 46**  
**95 15 93** [www.aventure-pulsion.nc](http://www.aventure-pulsion.nc)

**Kayak** au site de Nétcha **45 99 78**

**Tours en tribu**, culture, activités... SMK  
Transport **96 45 35 / 51 44 53**

## FESTIVITÉS, ANIMATIONS

(dates et infos par la mairie)

**La fête des Plantes**, en mai, à Unia.

**La Foire de Yaté**, en juin, à Waho.

**La fête du Coco et des Saveurs de Yaté**, en août-septembre.

**La fête de la Mer**, en novembre, à Goro.

### Marchés :

(de 8 h à 11 h 30)

Waho, lundi et vendredi.

Goro, samedi.

## REPOS, REPAS

**Hôtel-restaurant** Kanua Tera, Port-Boisé  
**46 90 00** [www.kanuaterra.nc](http://www.kanuaterra.nc)

**Gîte à Touaourou**, avec camping :  
Iya **46 90 80 / 74 06 90**

**Meublé équipé**, à Waho, le Chalet de Wepeu.  
Marie-Michèle **94 63 74**

### Campings : (par lieu)

Au pRB :

– Camp des Kaoris, en cabadienne, en *Tiny House*, en tente suspendue. Loisirs Concept **83 90 13**

– Bivouac dans le parc **43 61 24**

Bois du Sud, sentiers botaniques. Infos **98 57 51**

Site de Nétcha (à 2 km des chutes de la Madeleine) **45 99 78**

Unia, Kwatéa **96 89 50**

### Campings avec table d'hôte :

Touaourou, Pierre Atti **41 75 35 / 75 32 31**

Port-Boisé, Natacha Atiti **84 63 14**

### Tables d'hôte :

Touaourou, Larila, chez Maria **53 35 69**

Unia, table de Saint-Pierre, Yvonne **53 89 52**

**Location de site** : à Port-Boisé, loc. de salles, campement. Assoc. Sud Formation  
**77 89 01 / 84 63 14**

# DUMBÉA

**D**umbéa, la commune dominée par d'imposantes montagnes (Dzumac, Koghis, montagne des Sources), est irriguée par la Dumbéa, grande rivière qui collecte les eaux de la Couvelée et de la Nondoué pour prendre des allures de fleuve à son estuaire bordé d'immenses mangroves. L'agriculture et l'élevage prospèrent dans les vallées, au nord de la commune, les quartiers sud d'Auteuil et de Koutio, limitrophes de Nouméa, sont fortement urbanisés, la zone côtière de Dumbéa-sur-Mer connaît un développement sans précédent.

À proximité de Nouméa, Dumbéa nous offre un condensé de la Calédonie entière : lagon avec ses îlots, plage aménagée, immense espace accessible en bord de rivière, fort prisé des pique-niqueurs et des baigneurs, surtout l'été, forêts primaires escaladant les montagnes où l'on peut entendre le jappement du cagou et l'appel lancinant du notou...

Ces paysages magnifiques recèlent de nombreux vestiges du passé et forment un immense terrain de jeux nautiques, terrestres ou aériens.

## 👁 DÉCOUVRIR

**Col de Tonghoué** : tunnel de l'ancienne voie ferrée et point de vue sur le lagon jusqu'au phare Amédée.

**Monts Koghis** : point de vue sur toute la région et sentiers balisés dont celui du pic Malaouï : le Chapeau de Gendarme. Aires de pique-nique et de baignade.

**Le parc Fayard**, au village, en bord de rivière, est un haut lieu de l'animation de la commune et un site agréable où se détendre en famille.

**Le parc provincial de Dumbéa** est situé dans la **réserve naturelle de la Haute-Dumbéa**. Au village, prendre la route de Koé, à droite avant le pont, jusqu'à la piste. Les fameuses **Marmites** (du Diable ou de Géant) se situent sur la branche nord de la rivière.



Le pic Malaouï.

**La Couvelée**, route à droite après le pont. Base de loisirs et pistes menant, l'une, au trou des Nurses, l'autre, dans la vallée de la Haute-Couvelée.

**Nondoué**, vers la Couvelée, puis à gauche au golf. Tout droit, le parcours se termine à pied pour découvrir le tunnel d'Érambéré. Sur la droite, l'aire de décollage des parapentes et la piste des monts Dzumac qui s'enfoncent très loin dans la Chaîne.

**La plage de Nouré**, accès par Nakutakoin.

## INFOS UTILES



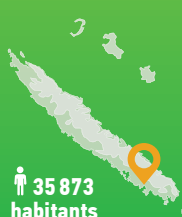
Nouméa 15 km  
Païta 10 km



Aire coutumière :  
Drubea-Kapumé  
Langue kanak :  
le drubea



👤 35 873  
habitants



Mairie 41 40 00

[www.ville-dumbea.nc](http://www.ville-dumbea.nc)

Studio 56, espace de création artistique  
41 23 07

Gendarmerie 44 87 00 / 17

Pompiers 18

Hôpital, médipôle de Koutio  
20 80 00





La Couvelée.

## LOISIRS, ACTIVITÉS

**Cinéma**, Koutio, multiplexe culturel de 14 salles. MK2 Dumbéa 28 28 23

[www.mk2dumbea.nc](http://www.mk2dumbea.nc)

**Centre aquatique régional**, piscine de Koutio 41 24 40

### Randonnées pédestres :

Plusieurs sentiers aux monts Koghis, au parc provincial...

**Koghi Parc Aventure**, Accrobranche et Roc et cascade 82 14 85

[www.koghiparcaventure.com](http://www.koghiparcaventure.com)

**Le Garden golf**, 18 trous 41 80 00

[www.gardengolf-dumbea.com](http://www.gardengolf-dumbea.com)

**Base nautique**, au parc Fayard, le week-end et vacances, kayaks, SUP. Aventure Pulsion Kayak 26 27 48 / 78 94 46

**Ferme pédagogique, aire de loisirs, randonnée, VTT...** La case de Koé 45 25 40 / 79 33 00

**Centre équestre**, balades, initiation, cours... La Couvelée, Yala Ranch 77 46 23 76 23 98 [www.yalaranch.com](http://www.yalaranch.com)

**Sanctuaire pleine nature**, dédié au développement personnel et spirituel. La Couvelée, DumbéAnanda 98 97 41

**Parapente**, Dzumac, assoc. de vol libre NC [www.avlnc.net](http://www.avlnc.net)

**Grande base d'ULM** de Nakutakoin, assoc. APNC 74 81 51 <http://apnc.lagoon.nc>  
À côté de la base, le club de modélisme.

**Kart Parc Pacifique**, Nakutakoin, circuit de karting 76 39 40 [www.karting.nc](http://www.karting.nc)

**Paintball**, activités de plein air, route de Nakutakoin (en face de la mise à l'eau). Adrénaline Paintball 99 51 52 [www.paintball.nc](http://www.paintball.nc)

## FESTIVITÉS, ANIMATIONS

(dates et infos par la mairie)

**La fête de la Ville**, autour de l'Omelette. Stands et animations.

**Marchés** : municipal à Dumbéa centre, au parc Fayard.

## REPOS, REPAS

**Gîte-restaurant** Domaine de la Couvelière, La Couvelée 74 17 69

[www.gite-domaine-couveliere.nc](http://www.gite-domaine-couveliere.nc)

**Accueil à la ferme**, table d'hôte, Domaine de la ferme d'Erambéré, Nondoué 77 74 20 75 63 31 [www.fermederambere.nc](http://www.fermederambere.nc)

**Ferme permacole**, oasis de ressources. Stages, hébergements... L'Oasis des Possibles, La Couvelée 77 69 22

[www.oasisdespossibles.com](http://www.oasisdespossibles.com)

### Meublés équipés :

Gîte Le Panoramique, La Couvelée 78 76 96 [www.gitelepanoramique.com](http://www.gitelepanoramique.com)

[www.gitelepanoramique.com](http://www.gitelepanoramique.com)

### Chambres et tables d'hôte :

Gîte DumbéAnanda, La Couvelée 98 97 41 [www.dumbeananda.com](http://www.dumbeananda.com)

La Cabane de la Vallée, Koé 95 65 93 [christine.rigault@mls.nc](mailto:christine.rigault@mls.nc)

Résidence Interculturelle Culinaire Artistique, Nakutakoin, RICA 72 92 10 [ricaeventnc@gmail.com](mailto:ricaeventnc@gmail.com)

**Camping**, loc. de salle, Gaïa Pacific, Koé 41 61 19 / 95 68 92

[guillotin.pascal63@gmail.com](mailto:guillotin.pascal63@gmail.com)

### Restaurants : (non exhaustif)

Bamboo, Jardins d'Apogoti 30 60 00

Le Diablos, ZAC Panda 42 71 30

Nineteen, au golf 30 03 53

Les 4 Petits Papillons, Auteuil 44 96 96

Le Rick's, piscine de Koutio 46 78 32

Le Shangri La, Auteuil 43 21 32

**Table d'hôte** : La Table de Jean Phi, Carigou 53 53 92

Nombreux snacks à Dumbéa.



Aux Marmites.

# PAÏTA PÖÏTA

**P**aïta recèle des vestiges d'un passé lointain (tumulus, pétroglyphes, tarodières...), et d'autres témoignant des débuts de l'ère moderne (petit train légendaire et sa gare, villa musée...). À la croisée d'un riche passé et d'un futur basé sur la plus forte croissance démographique du pays, au carrefour de la zone urbaine du Grand Nouméa et des espaces rupestres de la brousse, Païta fait aussi figure de portail vers le reste du monde grâce à l'aéroport international de La Tontouta. La population est répartie dans une galaxie de localités : Tontouta, Tamoia, Païta-Village, Mont-Mou, Katiramona, les tribus de N'Dé, Naniouni, Bangou et Saint-Laurent, et dans les lotissements pavillonnaires récents : Savannah, Val-Boisé, Beauvallon, Naïa... Les jolies plages, la plaine, où le cheval est roi et où le bœuf fait la fête, et la montagne, avec ses profondes forêts primaires... quelle variété de décors !

## 👁 DÉCOUVRIR

**Les pétroglyphes** de Katiramona, au bord de la RT1 (peu de place pour se garer, soyez très vigilant), avant l'entrée de Païta.



Pétroglyphes de Katiramona.

**Le Musée rural de Païta** nous entraîne au siècle dernier. En dehors des journées événementielles, visites guidées payantes, sur RdV. Infos par l'association Témoignage d'un Passé 77 83 73

[www.atupnc.blogspot.com](http://www.atupnc.blogspot.com)

**Les vestiges de la gare ferroviaire**, route du Mont-Mou.

**L'église de Païta**, au village, date de 1887.

**La statue du Christ rédempteur**, petite réplique de celle de Rio, s'élève sur le mont Vi-Vete au nord du village.

**La grotte de Bangou**, route de la tribu de Bangou, est consacrée à la Sainte Vierge. Près de deux cents pèlerins y convergent chaque 11 février. Le reste de l'année, on peut profiter simplement de la fraîcheur et du calme qui règnent ici.

**La baie de Toro**, après la baie de Gadji. Jolie plage ombragée, aménagée pour les pique-niques.

**La plage d'Onghoué**, Païta-Nord, à gauche. La route présente de jolis points de vue. Le circuit se boucle en rejoignant la RT1 plus au nord.

## INFOS UTILES



Nouméa 25 km  
Dumbéa 10 km  
Boulouparis 50 km



Aire coutumière : Drubea-Kapumë  
Langue kanak : le drubea



👤 24 563  
habitants

Mairie 35 21 11 [www.païta.nc](http://www.païta.nc)  
Aéroport international 35 11 18  
Infos vols 36 67 18  
Gendarmerie 44 87 36  
Pompiers 18



Baie de Naïa.

## LOISIRS, ACTIVITÉS

**Parc aventures**, au Mont-Mou. Tyrolienne de 1,2 km en quatre étapes, avec un parcours pédestre d'environ 600 m en forêt. Découvertes botaniques, cascade...

La Belle Verte Canopy Tours **77 20 28**

### Randos et cours d'équitation :

Centre équestre et poney club de Païta, Pégase **79 11 79**

Les Haras de Tontouta **35 37 62**

Élevage du Kopejo, Tontouta **98 47 98**

### Quelques visites d'exploitations :

Les Fraisiers de Païta **35 38 97**

Pépinière de Nassandou, Mont-Mou  
**35 41 06 / 79 58 55**

Eriaxis, Mont-Mou, horticulture **92 16 62**  
**79 54 40**

Conservatoire de l'igname, La Tamoia.  
Sur RdV **43 51 11**

Produits fermiers de La Tamoia **35 16 43**

Pépinière Mango, Tontouta **35 42 59**

## FESTIVITÉS, ANIMATIONS

(programmation, infos [www.païta.nc](http://www.païta.nc))

### Marchés :

Municipal couvert, mer, vend, sam, dim matin.

Marché Broussard, une fois par mois.

Du Mont-Mou, le deuxième dimanche du mois.

**Le Dock socioculturel** est doté d'une médiathèque et d'une salle de spectacle où sont proposées des animations culturelles, des conférences... Infos **35 44 04**

**L'Arène du Sud** accueille événements sportifs, concerts, spectacles, salons...  
**46 70 70**



© Ville de Païta

Vestiges de la locomotive *Blanche*.

## REPOS, REPAS

**Hôtel-restaurant** Quality Resort Rivland, Gadjji **44 74 74**

**Gîte** Tour du monde, Les Péroglyphes  
**35 12 78 / 84 96 54** [www.tour-du-monde.nc](http://www.tour-du-monde.nc)

**Chambres et table d'hôte** Léopard Home, au pied du mont Mou **75 86 02**

**Résidence de tourisme** Karenga Appart-  
tel, Tontouta, cuisine équipée **97 82 85**  
**76 91 99** [karenga@apparttel.nc](mailto:karenga@apparttel.nc)

**Bungalow équipé** Telisi, Tontouta **95 01 70**

### Restaurants :

Le Relais des Ailes, Tontouta **35 11 76**

Le Saint-Exupéry, aéroport **35 11 93**

Quai 23, au lycée hôtelier Jean-XXIII, sur  
réservation **35 22 99 / 35 31 28**

Nombreux snacks à Païta.

### LOCATION DE VOITURES

#### À l'aéroport :

A5 **35 12 43** [www.acinq.nc](http://www.acinq.nc)

Avis **35 11 74** [www.avis.nc](http://www.avis.nc)

Budget **27 60 60** [www.budget.nc](http://www.budget.nc)

Europcar **46 14 31** [www.europcar.nc](http://www.europcar.nc)

Hertz **35 12 77** [www.hertz.nc](http://www.hertz.nc)

Point Rouge **28 59 20** [www.pointrouge.com](http://www.pointrouge.com)

Sixt **45 04 64** [www.sixt.fr](http://www.sixt.fr)

Visa **35 14 20** [www.visalocation.nc](http://www.visalocation.nc)



# BOULOUPARIS

**B**oulouparis prend ses aises entre quatre tribus, Ouinané, Nassirah, Ouitchambo et Kouergoa, les agglomérations de Tomo et de Boulouparis, le hameau de Gilles et les lotissements récents de la pointe de Bouraké et de Port-Ouenghi.

Ici commence la Calédonie rurale, souvent dénommée affectueusement *la brousse* : vastes paysages de pâturages et de savanes à niaoulis surplombés par les docks, les paddocks et les maisons typiques, géométrie scintillante de bassins aquacoles, éclats bleus chamarrés d'écume du lagon, alizé vivifiant, couchers de soleil somptueux...

Quant à l'hippodrome, parions qu'il fait courir plus de passionnés que de chevaux ! Sportifs ou promeneurs, entre amis ou en famille, trouveront leur bonheur ici, Boulouparis en fait... le pari.

## DÉCOUVRIR

**En venant de Nouméa :**

**La vallée de la Tontouta**, dont la belle rivière limite la commune au sud. Le chemin d'accès à la rivière par la piste de la mine Vulcain est fermé au public, la baignade est possible aux abords du pont sur la RT1.

**Le wharf de Tomo** : mise à l'eau des engins nautiques, aire de repos et de loisirs aménagée.

**Port-Ouenghi plage**, au lotissement, après la marina.

**La plage de Bouraké**, indiquée à gauche en sortant du village.

Lieu de détente et de

camping libre au bord de mer, mais aussi lieu de départ vers les îlots Leprédour, Ténia, Ducos, Puen, Testard...

## LOISIRS, ACTIVITÉS

**Golf 18 trous** de classe internationale, tennis... Paillottes de la Ouenghi **35 17 35**

**Marina**, rampe de mise à l'eau.

Port-Ouenghi **44 55 22**

**Taxi-boat**, de Bouraké vers les îlots, camping sur l'îlot Ténia. Bouts-d'Brousse **76 42 38**

**Surf, pêche, taxi-boat**, hébergement... Port-Ouenghi, Jackaroo Surf Camp **98 21 60**

**Multi-activités :**

Kayak, paddle, accrobranche..., à la Ouenghi. Assoc. Terraventure **77 88 19**

[www.terraventure.nc](http://www.terraventure.nc)

**Randonnées pédestres :**

(itinéraires et détails dans le livre Nouvelle-Calédonie Sauvage)

**GR**, de Nassirah (env. 7 km du village en direction de Thio) à Oui Poin (à La Foa). Un tronçon de 36 km, comprenant deux refuges, il se parcourt en 2 à 3 jours.

Deux randonnées, qui réclament une bonne préparation : accès, conditions météo..., par la piste de la vallée de la Tontouta (RT1, à droite env. 500 m après le pont de la Tontouta). **Attention** : la piste de la mine est fermée par un portail. Passage possible à pied ou à VTT.

– **Mont Humboldt**, le deuxième plus haut sommet du pays (1 618 m), refuges pour dormir. Paysages grandioses, flore rare, étranges forêts à mousse et point de vue sur les deux flancs du Caillou... au gré des nuages.

## INFOS UTILES



Nouméa 74 km

La Foa 37 km



Aire coutumière : Xârâcùù

Langue kanak : le xârâcùù



3 315

habitants



Mairie **35 17 06**

[www.boulouparis.nc](http://www.boulouparis.nc)

Gendarmerie **44 88 35**

Pompiers **18**

Dispensaire à La Foa **20 46 00**



# BEREPWARI

En baie de Saint-Vincent.

– **Mont Tonta** (1141 m) : vallée de la Tontouta sur 2 km, puis à droite pour traverser le pont métallique sur la Ouanno. Encore 7 km et une série de pylônes jalonnent l'itinéraire jusqu'à l'extraordinaire panorama sur la contrée.

**Dent de Saint-Vincent** : le sommet, difficile d'accès (1441 m), réclame deux jours A-R. Départ du carrefour Ouanno-Bwinané, 2,6 km après avoir quitté la RT1.

**Pic Ouitchambo** : sentier non balisé, 8,2 km A/R, au départ de la tribu de Ouitchambo (env. 15 km au nord du village). N'hésitez pas à demander des conseils aux gens. Respectez les lieux, la végétation...

**Ferme de chasse**, 15 km au nord, hébergement. La Cottonnière 44 60 21 / 35 17 37

**Quelques productions locales :**

Huiles essentielles et végétales...

Distillerie de Boulouparis 46 44 60

[www.distillerie-boulouparis.nc](http://www.distillerie-boulouparis.nc)

AB Ferme, Ouenghi 92 86 26

Vanille de la Oua Ya 77 95 00

Apiculture, Le Vieux Sage 44 51 20 / 95 26 48

## FESTIVITÉS, ANIMATIONS

**Marchés :**

Communal (le petit marché), lun-sam matin. De Tomo, au wharf, le premier dimanche du mois.

**La fête du Cerf et de la Crevette**, au mois de mai.

## REPOS, REPAS

**Hôtel-restaurant** Les Paillottes de la Ouenghi 35 17 35

**Gîtes, tables d'hôte :**

À Tomo, Te Mana Lodge 45 06 31 / 75 80 81

À Ouitchambo, écogîte de la Ouatchoué 46 93 80 / 83 72 08

**Meublé de tourisme :**

Bouraké Bay 44 17 78 / 92 58 00

[www.bourake-bay.sitew.com](http://www.bourake-bay.sitew.com)

**Chambres et tables d'hôte :**

À Port-Ouenghi :

– Oua-Ya Lodge, La Table d'en Haut 87 28 48 / 78 54 43 [www.ouayalodge.com](http://www.ouayalodge.com)

– O'tentic 77 39 76

– La case de Bouloup' 87 39 93

À Ouatchoué : Le Java Rusa 35 42 46 95 58 11

**Chambres d'hôte**, à Port-Ouenghi :

– Un temps pour soi 79 30 85

**Accueil chez l'habitant**, piste à droite après le pont de la Tontouta, refuges. Oasis 56 77 88 64

**Campings :**

À la ferme, à Ouitchambo, Maëva i 46 90 36 81 88 36

Ouenghi bonheur 77 33 60

Ouenghi Glamping 78 53 05

La Différence, assoc. 81 86 60

Plage de Bouraké, gratuit.

**Restaurant, snacking :**

Petit Restô, gros la cale 46 24 25

Port-Ouenghi, Marina Pizza, 95 37 57

**Table d'hôte** à Bouraké, Chez Esmé 75 09 31

# THIO cöö



**T**hio, premier accès à la côte Est depuis Nouméa par le col de Nassirah (349 m), est un important centre minier, depuis la fin du XIX<sup>e</sup>, sous la maîtrise d'œuvre de la Société Le Nickel (SLN). Cet aspect ne doit pas occulter la diversité des paysages aux couleurs contrastées (montagnes verdoyantes, creeks, lagon, îlots, maquis minier), la beauté changeante de la côte et l'immensité d'un espace naturel au sein duquel l'écotourisme se développe... naturellement.

Thio-Village et Thio-Mission sont établis de part et d'autre de la rivière dont l'embouchure en delta est dominée par l'îlot rocheux de Bota Méré. Treize tribus occupent la vallée et le littoral jusqu'à Petit-Borendy. C'est la fin de la route, mais la piste prend le relais jusqu'à N'Goye où débute le rivage sauvage nommé *côte oubliée* par les amoureux des grands espaces. Et au nord, c'est la pittoresque piste à horaires qui serpente vers Canala. Décidément, Thio garde un fort parfum d'aventure... comme nulle part ailleurs !

## INFOS UTILES



Nouméa 120 km  
Boulouparis 46 km  
Canala 35 km par la route à horaires



Aire coutumière : Xârâcùù  
Langues kanak : le xârâcùù  
et le xârâgurè



Mairie 44 52 20 [www.thio.nc](http://www.thio.nc)  
Office de tourisme de Thio (OT),  
au village, à côté du musée de la Mine,  
vente d'artisanat, Wi-Fi 44 25 04

[www.thio.nc](http://www.thio.nc) / [thio-tourisme@canl.nc](mailto:thio-tourisme@canl.nc)

**f** Office de tourisme de Thio  
et Musée de la mine

lun-vend 8 h-16 h 30,  
sam 8 h 30-14 h.

Gendarmerie 44 88 30

Pompiers 18

Dispensaire 20 46 60

Pharmacie 44 53 43

## 👁 DÉCOUVRIR

Au Nord :

**La route à horaires Thio-Canala**, sur 13 km, départs aux heures impaires, 35 min de traversée.

Contrastes et beauté du paysage tout au long du parcours.

**La plage de sable noir d'Ouroué** (Urué), au début de la RP10 vers Canala.

**Le massif de la mine du Plateau** : contacter Thio Tourisme pour les visites.

Au village :

**Itinéraire patrimoine historique :**

– **le cimetière des Japonais**, à Thio-Village, un mémorial et 150 pierres tombales émouvantes ;

– **le musée de la Mine**, un bijou architectural datant de la fin du XIX<sup>e</sup> siècle ;

– **la maison Page**, accueillant la **médiathèque**, une belle demeure datant de la fin du XIX<sup>e</sup> siècle, conserve son caractère architectural d'origine. Elle est inscrite à l'inventaire des monuments historiques.



L'office de tourisme et le musée de la Mine.



Thio vue du ciel.

Au Sud :

**Le sentier du Bota Méré**, Thio-Mission, vue à 360°.

**Le convoyeur de nickel**, à Thio-Mission.

**La plage de Moara**, sable blanc et aires de pique-nique.

**Les points de vue** depuis la route du bord de mer, aires de pique-nique.

**Le trou d'eau de la Tô De**, petit sentier à droite après le pont de la rivière, baignade.

**La baie de Port-Bouquet**, abritée par les îlots Nému, Saint-Roch et l'énorme îlot Toupeti, un havre paisible et une réserve marine.

**La côte Oubliée**, magnifique, jusqu'à Yaté. Prévoir au moins quatre jours à pied ou en kayak. Infos OT.

**Les nombreux spots du lagon**, à découvrir avec palmes, masque et tuba.

Vers Boulouparis :

**Les pétroglyphes**, pierres gravées de l'époque Lapita (vers l'an 1000 av. J.-C.).

**Les réserves** de la forêt de la Saille, du pic Ningua et du mont Humboldt. Pas de sentier balisé.



Stèle au cimetière des japonais.



Randonnée équestre avec Raymond.

## LOISIRS, ACTIVITÉS

Calendrier des animations mensuelles sur [www.thio.nc](http://www.thio.nc)

### Visites guidées :

(sur réservation, par l'OT)

– **Visite de la mine du Plateau**, chaque mois, suivie d'un repas traditionnel en tribu. Plus ancienne mine à ciel ouvert de Nouvelle-Calédonie, en exploitation depuis 1874. Calendrier des visites sur [www.thio.nc](http://www.thio.nc)

– **Visite historique du village.**

– **Musée de la Mine**, lun-vend 8 h-16 h 30, sam 9 h-14 h 30. Histoire, géologie et vie de tous les jours. Muséographie renouvelée en 2015.



Le Bota Méré (au premier plan).



L'îlot Borendy.

**Week-end découverte culturelle en tribu**, selon le calendrier : sculpture, tres-sage, balades... Infos OT.

**Randonnées équestres** dans la propriété Les Trois Boucles à Nakalé. Raymond Lacrose 84 73 94 / 44 51 13

## FESTIVITÉS, ANIMATIONS

(plus d'infos par Thio Tourisme)

### Marchés :

(produits vivriers locaux)

Saint-Philippo 2, direction Thio-Mission, les lundis et vendredis.

Wénééné, les mardis et jeudis.

Saint-Philippo 1, vers le village, les mercredis et samedis.

Des producteurs de Thio et de Borendy, au village, le dernier jeudi du mois.

**La fête de la Montagne**, en mai, à Nakalé.

**La Nuit des musées**, en mai, au musée de la Mine, à Thio-Village.

**La fête du Poulpe**, en juin, à Borendy.

**La Foire artisanale et agricole de Thio**, un classique de la brousse, en juillet, à Thio-Mission.

**La fête de la Mer**, en décembre, à Borendy : fruits de mer, danses, concours de pêche.



Au marché, avec les femmes de Borendy.

## REPOS, REPAS

(sur réservation)

### Chambres et tables d'hôte :

À Nakalé, bungalows. Gîte Les Trois Boucles 44 51 13 / 78 11 23 [les3boucles@gmail.com](mailto:les3boucles@gmail.com)

À Borendy, bungalows, coin cuisine.

Gîte Fô pas rêver 44 52 21 / 76 31 33 [m.moindou@live.fr](mailto:m.moindou@live.fr)

Au village, la ferme de Thio 98 63 00 [la.ferme.thio@gmail.com](mailto:la.ferme.thio@gmail.com)

### Accueils en tribu :

Côté mer :


Grand-Borendy : chambres. Chez Philibert et Julia Nékaré 99 04 18

Port-Bouquet : chambres, camping. Chez Julien et Maéva 82 28 78



L'église de Thio-Mission.





La baie de Port-Bouquet.

Côté terre et rivière, avec camping :  
Saint-Michel : chambres et bungalows.  
Association Xwacöo 93 50 10

**Campings :**

Ouroué, vers Canala, plage de sable noir  
52 65 04

Moara, Saint-Gabriel 75 68 76 / 85 19 71

À Port-Bouquet :

– Chez Simon « Dallas » 83 07 29 / 71 21 16  
75 41 16

– Camping sur l'îlot Némou 81 42 25

– En tribu 89 53 34

N'Goye, Petit-Borendy 93 19 61 / 46 92 45

Néfacia, Grand-Borendy 99 08 99

Saint Jean-Baptiste, Grand Borendy, cam-  
ping sur l'îlot Moindé-Ouémié 98 31 78

**Restaurant, snack, au village :**

*(fermé le week-end et le soir)*

La Fiesta, 6 h-8 h / 11 h-13 h 44 51 81



© Thomas Boucher

**Tables d'hôte :**

Les Trois Boucles, à Nakalé

44 51 13 / 78 11 23

À la table de Julia, tribu de Grand-Borendy  
99 04 18

Mindêê, à Thio-Mission 95 20 65 / 52 05 68

**Possibilité de repas sur commande**

(bougna...), contacter l'OT.



Danseurs de Borendy.

# LA FOA FOXA

**L**a Foa, tout commence là ! C'est le slogan de cette commune dynamique, labellisée « Station Verte », située entre lagon turquoise et chaîne de montagnes giboyeuses, au cœur du pays calédonien.

Haut lieu de la culture mélanésienne avec les tribus de Oui Poin, Koindé, Oua Tom et Kouma, la région fut le théâtre de la révolte de 1878 menée par le légendaire chef Ataï. Dès 1871, le pénitencier agricole de Téremba, tout proche, préfigurait la vocation agropastorale de la région qui produit fruits, légumes, bétail, crevettes... De nombreux colons libres, bagnards et travailleurs, venus des quatre coins de l'Asie et de l'Océanie, ont, au fil des siècles, ancré leur présence ici, pour donner à La Foa son visage et ses couleurs métissées d'aujourd'hui. Dans un environnement rural, La Foa, à une heure de Nouméa, vous invite à une découverte de la région où le mode de vie et les relations humaines sont typiques du pays.

## 👁 DÉCOUVRIR

**Le parc public**, près de la place Georges-Guillermet où se situe l'office de tourisme : palmiers endémiques, aire de jeux, manège, monument historique et sculptures monumentales traditionnelles réalisées par des artistes locaux.

**La passerelle** suspendue Marguerite, à l'entrée du village, conçue par les disciples d'Eiffel et inaugurée en 1909 pour remplacer le vieux pont de bois de 1893, doit son nom à sa marraine, Marguerite Richard, l'épouse du gouverneur.

**Les plages de Ouano** : pique-nique, camping, kitesurf, surf et balades en bateau sur le lagon. Très beau point de vue sur l'îlot Condoyo et sur le cargo échoué *Ever Prosperity*.

**Le sentier pédagogique de la mangrove de Ouano** : trois itinéraires permettent de découvrir la mangrove. Accès libre.

**L'îlot Condoyo**, au cœur d'une réserve protégée, est un appel aux escapades idylliques avec plages et fonds turquoise perdus au milieu du lagon.

**La tribu de Oui Poin**, à découvrir avec les guides de la tribu. La maison où fut tué, en 1984, Éloi Machoro, leader indépendantiste, est visible en montant à la tribu.

**La tribu de Oua Tom**, petite enclave verte facilement accessible de la RT1. Visite guidée de la case traditionnelle, sur RdV, prévoir un geste coutumier **91 59 94**



## INFOS UTILES



Nouméa 111 km  
Boulouparis 37 km  
Moindou 13 km  
Koné 163 km



Aire coutumière :  
Xârâcùù  
Langues kanak :  
le xârâcùù et  
le méa-tîrî

 **3 552**  
habitants

Mairie **44 31 13** [www.lafoa.nc](http://www.lafoa.nc)  
Sud Tourisme, antenne de La Foa  
**41 69 11** (infos + boutique de souvenirs)  
[www.sudtourisme.nc](http://www.sudtourisme.nc)  
Gendarmerie **17 / 44 87 50**  
Pompiers **18 / 35 48 15**  
Centre médico-social **20 46 00**





La passerelle Marguerite.

## LOISIRS, ACTIVITÉS

**Cinéma Jean-Pierre Jeunet**, séances mer-jeu-sam. Infos 43 16 67

**Centre socioculturel**, animations culturelles, spectacles pour tous 44 33 01

**Médiathèque** et cyberbase 41 73 34

**Centre aquatique** le Grand Bleu 44 30 80 <https://legrandbleu.sivmsud.nc>

**Plongée sous-marine**. La Foa Plongée 94 80 83 [www.lafoaplongee.com](http://www.lafoaplongee.com)

**Taxi-boat, surf, pêche**, loc. kayaks et paddles. Waves Seeker 77 55 02

**Randonnées :**

**Pédestres :** (guidées, sur réservation)

**GR**, de Oui Poin à Nassirah (Boulouparis), tronçon de 36 km.

– Tribu de Oui Poin, Élise 35 45 22 95 57 44

– Tribu de Koindé, au cœur de la Chaîne, sentier panoramique et repas local à la journée, immersion en tribu et repas local en demi-journée.

Guide Marie-Claude 91 92 72

**Équestres :**

– Pocquereux Randonnées 77 32 54 77 24 37

– La Foa Randonnées, David 78 84 13

– Vaqueros Rando, Norbert 51 24 43 [www.vaquerosrando.nc](http://www.vaquerosrando.nc)

– Centre d'équitation Lasbleiz Western Training 83 54 13

**VTT**, à Pocquereux, circuits balisés

77 32 54 / 77 24 37

**Parachutisme**, Centre-école 77 66 66 [www.cepnc.com](http://www.cepnc.com)

**Aéroclub**, ULM, le week-end. Angelo Bierge 75 24 35

**Chasse :** Coralsea Safaris 73 53 50

**Visite de fermes ou de stations d'élevage :** (sur rendez-vous)

Ferme Auberge de Pierrat, cerfs et baignade de bétail 89 94 89 / 73 40 40

Pocquereux Randonnées, moutons 77 32 54

La Petite Ferme, autruches, en 4x4 ou à pied 93 17 54

La Ferme des P'tits Paddocks, à Popidéry, **table d'hôte** 79 29 65

**Visite d'une station fruitière**, uniquement le jeudi sur RdV. IAC Pocquereux 43 73 15

## FESTIVITÉS, ANIMATIONS

**Marché**, chaque samedi matin.

**Le Festival du cinéma**, fin juin-début juillet. Cet incontournable rendez-vous culturel a vu le jour en 1999. Au premier invité d'honneur, Jean-Pierre Jeunet, ont succédé de nombreuses célébrités.

[www.festivalcinemalafoa.nc](http://www.festivalcinemalafoa.nc)

**La fête du Patrimoine**, en septembre. Expositions, visites...

**La fête de l'Eau**, grande fête populaire, avec animations pour enfants, ateliers, visites, projections, marché, activités sportives...



## 🏠 REPOS, REPAS

### Hôtels-restaurants :

Le Naina Park 44 35 40

[www.nainapark-resort.com](http://www.nainapark-resort.com)

Banu 44 31 19

**Gîtes, meublés... :** (réserver)

#### Avec table d'hôte :

Pocquereux Randonnées, bungalows, dortoir ou camping 77 32 54

La table du Banian, Pocquereux 79 55 96

B8L Lodge, Forêt Noire 79 26 77

Gîte Wankos, tribu de Koindé, 40 min de La Foa, chalet au cœur de la Chaîne, Rozana 85 74 45 / 75 73 32

#### Sans restauration :

Au fil de l'eau, village 43 66 05 / 83 03 58

Les Yourtes aux fruits, Pocquereux 75 01 33

Le Chalet de Nily, Nily 94 38 01

Pop Farm, Lebris 89 14 41

Coco's House, Fonwhary 75 19 09

Chez Doudouce, Méaré 74 63 66

#### Accueils à la ferme

##### Avec table d'hôte :

Ferme Auberge de Pierrat, chambres, bungalows, camping 89 94 89 / 73 40 40

La Petite Ferme, Pocquereux 93 17 54

#### Camping, bungalows, snack :

Caledonian Wake Park, Ouano, loc. kayaks et paddles 45 97 59 / 90 91 60

[www.caledonianwakepark.com](http://www.caledonianwakepark.com)

### Campings et tables d'hôte en tribu :

(réserver)

Oua Tom, bougna, chez Marie-Georgette 44 38 17 / 93 51 20

Oui Poin, chez Élise Médiara 35 45 22 95 57 44

### Restaurants, snacks :

(liste non exhaustive)

Rest'Ô Soleil 46 26 62

L'Osmoz 44 29 95

Le Jasmin 44 55 70

Le Fautaua 44 35 00

Snack Roll's chez Manu 94 24 54

Pizzeria La Tavola 44 30 09

Pizzeria Le Corsica 43 06 00

Snacks et plats à emporter.



# Restaurant Ô'Soleil

Une table incontournable du Caillou !

Le chef Laurent et son équipe vous proposent un accueil et un service aux p'tits oignons. Cuisine raffinée et savoureuse, élaborée avec des produits frais locaux.

— Nouveauté —

Crêperie (uniquement le soir)

Bon appétit, bien sûr !

Tél. 462 662

11h-14h du mercredi au dimanche

18h30-20h30 du mercredi au samedi

Complexe du centre aquatique Le Grand Bleu - La Foa


 [www.facebook.com/osoleil.lafoa](https://www.facebook.com/osoleil.lafoa)





*Ressourcez-vous  
dans un cadre verdoyant  
et paisible à Farino!*

- ✔ 5 bungalows tout confort, avec spa privatif.
- ✔ Table d'hôte midi et soir (Clients extérieurs sur réservation)



  
*Lodge*  
**Terre de Soleil**

Réservation :  
[www.terredesoleil.nc](http://www.terredesoleil.nc)  
41.78.87 / 87.15.93  
163 route de Tendéa  
Farino

# FARINO UDI PWE

**F**arino, plus petite commune de Nouvelle-Calédonie en superficie, fut détachée de La Foa en 1911, à la demande de ses habitants. Elle a la particularité de ne comporter aucune tribu, même si elle compte une population mélanésienne, et elle ne possède aucun littoral.

Le nom « Farino » viendrait d'un compromis entre « Faréno », nom de famille des Kanak vivant à cet endroit dans le passé, et « Farinole », ville natale de nombreux immigrants corses.

L'économie, longtemps dominée par l'exploitation forestière et le café, s'est orientée vers une agriculture diversifiée de qualité. Profitant de la dynamique suscitée par l'engouement pour le marché fondé par Mamie Fogliani, la commune s'engage dans l'écotourisme rural au sein d'une nature luxuriante offrant de nombreux points de vue d'une grande beauté. Trois vallées s'insèrent joliment dans le paysage : Focola, Tendéa et la Plaine aux Truies, dominées par la forêt primaire. La quiétude de la région et son relief caractéristique font penser à une petite Suisse.

La diversité des structures conviviales, le magnifique parc des Grandes Fougères, les fêtes et les marchés typiques placent Farino à l'avant-garde de l'écotourisme calédonien. Farino est labellisée « Station Verte ».

Fougère arborescente.  
© Pierre Larue

## INFOS UTILES



Nouméa 116 km, La Foa 7 km  
Moindou 18 km



Aire coutumière : Xârâcùù  
Langue kanak : le méa-tîri



Mairie 44 31 04

[accueil@mairie-farino.nc](mailto:accueil@mairie-farino.nc)

Carrefour RT1 → mairie : 4 km env.

Sud Tourisme, antenne de La Foa 41 69 11

Gendarmerie, pompiers et dispensaire sont basés à La Foa.



Toilettes, douches + Wi-Fi gratuits à la mairie.

[www.stationverte.com](http://www.stationverte.com)





Point de vue depuis le deck de la mairie.

## DÉCOUVRIR

**Point de vue** de la mairie, perchée à 350 m d'altitude. Somptueux panorama à 180°. Le regard dévale la plaine, pour embrasser la côte depuis La Foa jusqu'à Téremba.

**Point de vue** d'Houé Tendéa, magnifique vue sur le lagon, la baie de Moindou et le col de Boghen à Bourail.

**Le sentier de la petite cascade**, 1 h 20 min A-R, débute au parking du Refuge de Farino. Forêt humide, savane à niaoulis, jardins et nombreux oiseaux.



La petite cascade.

© Commune de Farino



Dans le parc des Grandes Fougères.

© Touzarnut

**Le parc des Grandes Fougères** : au cœur de 4535 ha de forêt tropicale dense humide. Biodiversité et endémisme extrêmes (fougères, palmiers, orchidées...), aires de pique-nique aménagées... Visites à thème mensuelles.

**Le Cœur de Farino**, dans le parc, marie l'eau et la pierre dans cette forme qui nous va droit... au cœur.

Ouvert tous les jours **sauf le lundi**, de 7 h 30 à 17 h 30, dernière entrée à 15 h 30. Accès payant.

**Attention** : les chiens ne sont pas admis et il n'y a pas d'eau potable sur le site.

Entrée du parc **46 99 50**  
[www.province-sud.nc](http://www.province-sud.nc)



Le Cœur de Farino.



Les bons produits du terroir, au marché.

© GT-NC




Jacobinia aurea.

## LOISIRS, ACTIVITÉS

**Activités** au parc des Grandes Fougères :

- Sentiers pédestres et circuits VTT balisés.
- Randonnées pédestres guidées avec Mêrêsaaba Rando, Marie-Claude 91 92 72, guide du parc (faune et flore, patrimoine).
- Randonnées équestres, La Foa Randonnées 78 84 13
- Observation des oiseaux, Caledonia Birds 78 78 49
- Sylvothérapie, Ta sorcière bien-aimée 97 70 74



Au parc des Grandes Fougères.

## FESTIVITÉS, ANIMATIONS

(dates, infos... par la mairie)

**Le marché de Mamie**, le 2<sup>e</sup> dimanche du mois, place de la mairie. Cadre magnifique, diversité des produits et convivialité ont donné à ce rendez-vous sympathique une incroyable notoriété sur le Caillou.

**Les fêtes du Jardin**, riches en couleurs, en senteurs et en arômes.

**La fête du Ver de bancoul**, le 2<sup>e</sup> dimanche de septembre : l'étrange au goût du jour. Cette fête met à l'honneur une spécialité gastronomique très typique de la région.

Cagou.





## REPOS, REPAS

(les tables d'hôte proposent des spécialités avec des produits locaux)

### Avec table d'hôte :

(avec ou sans hébergement, sur réservation)

Tendéa :

– Lodge Terre de Soleil, bungalows dans la verdure avec spa 41 78 87 / 87 15 93 [www.terredesoleil.nc](http://www.terredesoleil.nc)

– Le chalet des Délices, les Délices de Mam' 96 63 39

Les Bancouliers, Plaine aux Truies, micro-ferme bio, bungalow, chambre, camping 41 20 41 / 87 56 75

Farino Lodge, Focola, cabanes perchées 76 74 73 [www.farino-lodge.nc](http://www.farino-lodge.nc)



Au marché.

### Sans table d'hôte : (équipé, coin cuisine...)

Le Petit Chalet, Bas-Farino 99 58 21

Le Nirvana (Oasis de Tendéa), bungalows 96 85 90

L'Oasis de Tendéa, bungalows 82 22 22

Plaine aux Truies :

– Lodge Les Bulles de Farino, bulles et dômes, repas sur commande 45 96 59 85 48 99 [www.lesbullesdefarino.nc](http://www.lesbullesdefarino.nc)

– Le Refuge de Farino, bungalows, camping 44 37 61

– Gîte de la petite cascade, bungalows 76 72 98

Gaïananda, Tendéa, woofing, camping et table d'hôte (vend soir, sam-dim midi et soir) 50 36 23

Snack La Bellevue, deck mairie 89 64 77

Table d'hôte La Bonne Table 95 32 89

## LE VER DE BANCOUL

L'animal est un coléoptère dont la larve, gros ver blanc pouvant atteindre 8 cm de long pour 2 cm de diamètre, dévore goulûment les troncs morts d'un arbre très commun à Farino : le bancoulier.

La mutation en insecte se déroule in situ, sans cocon. Les insectes à peine formés, encore blancs, seraient une friandise supérieure aux jeunes larves, pour les connaisseurs du cru.

Tout crus pour les plus courageux, frits, grillés, au lait de coco suivant le goût des nombreux amateurs...

Les vers sont dénichés des troncs mous et humides à coups de hache. Cette étape donne lieu à un concours qui précède celui... du plus gros mangeur !

Pour une préparation gastronomique, les vers sont mis à dégorger quelques jours dans le coco râpé.

Dernière recommandation avant de goûter : la tête, équipée de très fortes mandibules, ne se mange pas.

Dégustation du ver de bancoul.

© La Foa tourisme



# SARRAMÉA



La case de la chefferie de la tribu de Petit Couli.

**S**arraméa, loin de l'océan, dans une mer de verdure, est un archipel d'humanité composé de trois tribus (Sarraméa, Grand Couli, Petit Couli), du village et de nombreuses exploitations agricoles.

Le café est la vedette des productions depuis la fin du XIX<sup>e</sup> siècle, mais, désormais, Sarraméa, capitale de l'anthurium, est aussi réputée pour ses fleurs, ses fruits et ses produits d'élevage.

Nichée au cœur d'une luxuriante forêt tropicale, Sarraméa est l'une des plus belles destinations de l'écotourisme calédonien. Vocation confirmée par sa motivation, aux côtés de Farino et de Moindou, pour le parc des Grandes Fougères qui offre aux amoureux de la nature un domaine aménagé pour les loisirs et la découverte dans un esprit de développement durable.

## 👁️ DÉCOUVRIR

**Le trou Feillet** (la Cuve), spot de baignade accessible à pied à partir du parking.

**Le plateau de Dogny** (1 010 m) se gagne par un sentier qui serpente au creux d'une magnifique forêt primaire. Au moins deux heures d'effort pour une vue sur les deux côtes (Est-Ouest). Oui, en tournant la tête, bien sûr. Les très bons marcheurs pousseront jusqu'à la cascade de Dogny (canyoning) ou vers la tribu d'Emma.

**L'Amborella trichopoda**, mère des plantes à fleurs et rareté botanique endémique, est contemporaine des dinosaures.

**La case de la chefferie** de la tribu de Petit Couli, visite guidée par le chef (35-45 min),



rétribution à la discrétion des visiteurs. Sur place, vente de plantes et de fleurs.

Prendre rendez-vous au **89 72 62**

**Le col d'Amieu** (425 m) relie les vallées de Négropo et de Couli. Points de vue et cascades font jaillir les appareils photo.

## INFOS UTILES



Nouméa 121 km  
La Foa 10 km  
Canala 48 km



Aire coutumière :  
Xârâcùù  
Langues kanak :  
le xârâcùù et le méa-tîrî



Mairie **44 31 34**

mairie-sarramea@lagoon.nc

Sud Tourisme, antenne de La Foa  
**41 69 11**

Parc des Grandes Fougères **46 99 50**  
Gendarmerie, pompiers et dispensaire  
sont basés à La Foa.



# XUÂ CHÂRÂMÈA

Le plateau de Dogny.



Road shop.

## LOISIRS, ACTIVITÉS

**Le parc des Grandes Fougères** : réserve spéciale de 4 535 ha dont 1 500 consacrés à la promenade et à la randonnée. Sentiers balisés, aire de pique-nique, commodités...

Entrée du parc à Farino **46 99 50**

**Randonnées en quad...**

Sarraméa Randonnées **76 60 45**

**Visite d'une exploitation :**

(sur rendez-vous)

Ferme laitière de Sarraméa

**76 68 68 / 76 68 13**

## FESTIVITÉS, ANIMATIONS

(plus d'infos par la mairie)

**Le marché**, réputé pour ses plantes et ses fleurs, ses légumes et ses fruits frais, se tient tous les mois, le 4<sup>e</sup> dimanche, 8 h-12 h.

**Le festival des plantes tropicales**, en février.

**La fête du Café, de l'Igname et du Taro**, en août-septembre, une occasion de découvrir le monde du café. Un marché et des danses complètent la fête.

**La Foire aux anthuriums**, en novembre, les fleurs tropicales rivalisent de beauté, pour les passionnés ou les simples promeneurs.

## REPOS, REPAS

**Hébergement chez l'habitant**, Domaine du Méranki, cases, studio, chambres d'hôte, petit déjeuner **35 35 56 / 76 77 61**  
[www.merankisarramea.com](http://www.merankisarramea.com)

**Camping** de Sarraméa, au bord d'un creek  
**95 10 93**

Le trou Feillet « la Cuve ».

# MOINDOU MWÂHRUU

**M**oindou, labellisée « Station Verte », comprend les tribus de Moméa et de Table-Unio, leurs hameaux Kélé et Aremo, et le village, typique bourg de la côte Ouest, qui s'étend à la croisée de la RT1 et de la rivière la Moindou. Témoin vivant d'un âpre passé pionnier, le fort militaire de Téremba, désormais, est à la fois un musée, un véritable centre pédagogique et un lieu de spectacle, et s'il envoie toujours quelques salves, ce sont celles de magnifiques feux d'artifice. Hormis l'exploitation de deux petits gisements de charbon dans les années 1920, Moindou ne s'est pas départie de sa vocation agricole. Maraîchage et élevage bovin demeurent des activités importantes, mais ils se sont fait dépasser depuis quelques années par la production de grosses crevettes, devenue la principale ressource économique de la commune. Les trois fermes aquacoles, notamment la plus importante de Calédonie, exportent en Australie, en France et au Japon. Moindou, et c'est encore plus vrai lors des célèbres festivités du cru, la fête du Bossu doré, celle du Palmier et le son et lumière de Téremba, nous séduit par la variété et la qualité de ses produits, son patrimoine historique, ses palmiers extraordinaires, l'affabilité de ses habitants : la palme d'or de la bonne journée n'est pas loin !

## 👁️ DÉCOUVRIR

**Le Jardin de l'Avenir**, à l'entrée du village à droite. Les palmiers royaux élancés symbolisent le dynamisme de Moindou, qui a fait de cet arbre majestueux son emblème.

**La plage de Tanghy**, très calme, tables, toilettes sèches, camping libre.

**La ferme aquacole** Sodacal, visites sur réservation, vente de crevettes 44 39 90



Le Jardin de l'Avenir.  
© GT-NC

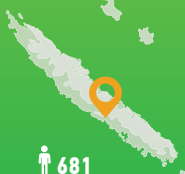
## INFOS UTILES



Nouméa 124 km  
La Foa 13 km  
Bourail 39 km



Aire coutumière :  
Ajië-Arhö  
Langues kanak :  
le neku et le sîshëë



681  
habitants

Mairie 44 33 35

secretariat@mairie-moindou.nc  
Sud Tourisme, antenne de La Foa  
41 69 11

Pompiers 18 / 35 48 15



Dispensaire à La Foa  
20 46 00

www.stationverte.com





Fort Térémba.

**Les gorges de Moindou**, avant le pont à droite, mènent au sentier du barrage : falaises, cascades. **L'accès étant interdit aux véhicules**, gardez-vous avant la rivière et poursuivez le sentier à pied.

## LOISIRS, ACTIVITÉS

**Fort Térémba** domine la baie d'Uaraï depuis 1871... Sous l'égide de l'Association Marguerite, le cœur du site, parfaitement restauré, abrite un musée de l'époque coloniale et pénitentiaire. Un parcours commenté fait revivre l'histoire. Ouvert tous les jours de 9 h à 16 h. Visites guidées sur réservation [44 32 71](tel:443271) [www.fort-teremba.com](http://www.fort-teremba.com)

**Jeux d'évasion Multi-games**, au fort, en famille ou entre amis, pour découvrir l'histoire du pays en s'amusant.

**Le parc Grandes Fougères** s'étend en partie sur Moindou [46 99 50](tel:469950)  
**Quelques productions locales :**  
**La ferme de Térémba**, vente de produits fermiers et de plats à emporter [44 33 58](tel:443358)  
[81 50 28](tel:815028)

**La pépinière de la Méauoué**, vente de plantes vertes [41 82 70](tel:418270) / [72 46 96](tel:724696)

## FESTIVITÉS, ANIMATIONS

(infos, dates... par *Sud Tourisme, antenne de La Foa*)

**Marché** : de Moindou, le premier dimanche du mois, le matin.

**Spectacle son et lumière à Térémba**, tous les ans, en octobre : près de 200 acteurs et figurants en costumes d'époque enfièvrant une représentation de deux heures couronnée par un feu d'artifice grandiose. Infos [44 32 71](tel:443271)

**La fête du Palmier**, animations, rodéo... Infos mairie.

**À la tribu de Table-Unio** (au cœur de la Chaîne, à 40 km du village) : dates et infos [92 84 99](tel:928499)



© Dominique Delor

Son et lumière à Térémba.

– **Journées des savoir-faire culturels**, en juillet.

– **La Nuit de la roussette**, en octobre...  
**Blackwoodstock** Festival, rock et arts, en octobre, à Fort Térémba [f](#)

**La fête du Bossu doré**, au mois de novembre, sur la presqu'île de Tanghy : concours de pêche, animations, restauration. La pesée ne tolère qu'une seule espèce de poisson. Vous avez deviné ?

**Drift**, une manche du championnat de N-C a lieu sur la commune

[f](#) Nouvelle-Calédonie Drift

## REPOS, REPAS

**Gîtes :**

Les Nautilus, RT1, repas, soirées à thème le week-end [79 65 69](tel:796569) / [77 89 70](tel:778970)

[lesnautilus@gmail.com](mailto:lesnautilus@gmail.com)

Le Clos Doré, presqu'île de Tanghy, bungalow équipé, petit déj', table d'hôte pour la clientèle, sur réserv. [81 69 33](tel:816933)  
[leclsdore.tanghi@gmail.com](mailto:leclsdore.tanghi@gmail.com)

Gîte de la plage de Tanghy, bungalow équipé [76 22 61](tel:762261) [emma.roy@lagoon.nc](mailto:emma.roy@lagoon.nc)  
 Auberge historique de Moindou, sur réservation [35 43 28](tel:354328) [f.mdj@lagoon.nc](mailto:f.mdj@lagoon.nc)

**Chambre et table d'hôte** L'Équi-lodge de Moindou [77 29 83](tel:772983)

**Camping et accueil en tribu** de Table-Unio, Katricoin, à une heure du village, randonnées, week-end découverte et marché le 3<sup>e</sup> week-end du mois [92 84 99](tel:928499)  
[46 98 56](tel:469856)



Au marché.

# BOURAIL

**B**ourail, cœur des immenses espaces du *Far West calédonien*, dévoile sa vocation agricole au visiteur, parti à la rencontre des pattes jaunes et des chiens bleus plus ou moins rouges, dans les plaines largement dévolues à l'élevage du bétail. Au-delà de ce cliché, la diversité des productions du terroir est vraiment formidable : cochons, cerfs, moutons, chèvres, volailles de toutes sortes, abeilles, crevettes... fruits, légumes, fleurs... Un tour du marché de Bourail est en soi une fête des sens. Mais si vous voulez en avoir vraiment plein la vue dans le domaine, venez donc à la Foire de Bourail, le rendez-vous annuel incontournable des broussards. Le premier succès date de 1877 !

Cette abondance trouve sa source plus haut, dans les grandes forêts de la Chaîne où sont nichées les cinq tribus de la montagne Azareu, Bouirou, Pothé, Ny et Oua Oué qui composent avec Gouaro, située au bord de mer, le district de Ny de l'aire Ajië-Arhö. De plus en plus de guides locaux, amoureux de leur pays, nous invitent à découvrir à la fois leurs traditions et les beautés de paysages luxuriants d'où cascadenent les eaux qui forment, plus bas, les rivières la Boghen, la Pouéo, la Douencheur, la Nandai...

Vous avez aimé Bourail la rurale, sa population de bons vivants au parler si typique et ses spécialités gastronomiques. Vous allez adorer Bourail station balnéaire, ses plages fabuleuses, ses baies célèbres ou secrètes... Les tortues marines ne s'y trompent pas qui parcourent des milliers de kilomètres pour venir pondre ici, sous la protection bienveillante de bénévoles. Les mêmes plages où la houle océanique vient dérouler ses puissantes déferlantes font le bonheur des amateurs de glisse tandis que le lagon, protégé par le récif et bordé d'immenses plages de sable blanc, dont la beauté et la biodiversité exceptionnelles ont inspiré sa consécration en tant que patrimoine mondial de l'humanité par l'Unesco, fera le délice des randonneurs à la palme et des plongeurs.

À Gouaro Déva, le Domaine de Déva comprend un parc naturel provincial et un complexe hôtelier du plus haut standing, situé en bord de mer. Aménagé au sein d'une nature de rêve, le domaine a pour objectif de créer, au nord de la province Sud, un véritable pôle de développement intégré et durable, en complétant une offre déjà très étoffée d'hébergements : campings, chambres d'hôte, gîtes, hôtels...

Alors, quels que soient vos goûts, excellent séjour à Bourail, labellisée « Station Verte », paradis des fans de biodiversité.

## INFOS UTILES



Nouméa 163 km

Moindou 39 km

Poya 47 km

Houaïlou 71 km

Aire coutumière :

Ajië-Arhö

Langues kanak :

le 'ôrôê et le neku



5 531

habitants

Mairie **44 11 16** [www.mairie-bourail.nc](http://www.mairie-bourail.nc)

Sud Tourisme, au Domaine de Déva **46 57 56**

Animations et culture **44 10 80** / 



**Scannez-moi ! Agenda ville de Bourail**

Bibliothèque **44 10 80**

lun 13 h-17 h, mar-vend 8 h-12 h / 13 h-17 h,  
sam 8 h-12 h.

Gendarmerie **44 88 10** – Pompiers **18**

Dispensaire **20 46 30**



Accès Wi-Fi à Sud Tourisme et

à la bibliothèque aux horaires d'ouverture.

[www.stationverte.com](http://www.stationverte.com)





La baie des Tortues.

## DÉCOUVRIR

**Nessadiou**, la pointe Bellenguez, la baie, la plage et la pointe Vidoire.

**Le cimetière néo-zélandais**, à Nessadiou, rend hommage aux soldats néo-zélandais morts lors de la Seconde Guerre mondiale. Chaque 25 avril, l'Anzac Day y est organisé en mémoire des disparus.

**L'île Verte**, réserve spéciale marine de toute beauté.

**Le sentier botanique de la forêt des cycas**, indiqué à La Roche, permet une incursion dans la forêt sèche et au bord de la mangrove.

**Le sentier des Trois Baies** survole :

– **La Roche Percée**, lieu de prédilection des surfeurs, aménagé pour le pique-nique. L'érosion a eu raison de l'arche de roche, sujet de bien des cartes postales, mais le Bonhomme brave toujours les flots ;

– **le Bonhomme**, gros rocher attenant à la falaise de La Roche. Il représente, dans les légendes kanak, le gardien de la *porte des morts* qui s'étend jusqu'à la baie des Tortues ;

– **la baie des Tortues**, magnifique amphithéâtre aux pins colonnaires endémiques. Entre les falaises, les courants de marée brassent des turquoises et des blancheurs d'écume. Attention : baignade interdite en raison des courants ;

– **la baie des Amoureux**, plus secrète, accessible à pied uniquement ;

– **le phare de Gouaro**, classé monument historique. Une vue à 360°, à couper le souffle !

**Le Domaine de Déva**, une longue histoire ! La première occupation humaine remonte à près de trois millénaires...

Le Domaine s'étend sur environ 8000 ha d'espaces naturels préservés, dont la plus grande forêt sèche de N-C. Des pistes sont aménagées pour les loisirs, randonnées pédestres et équestres, VTT...

**Poé** déroule 17 km de plage, face à un lagon immense bien protégé de la houle ! Le bonheur des windsurfers, des kite-surfers et des familles en vacances.

## LOISIRS, ACTIVITÉS

**Le musée de Bourail**, à l'entrée du village. Découvrez l'histoire de la région, depuis les pétroglyphes, l'installation de l'Administration pénitentiaire..., jusqu'à la Seconde Guerre mondiale. Visites guidées commentées sur réservation. Ouvert mar-sam 9 h-11 h 30 / 13 h-16 h 30, fermé dim-lun. Infos [46 46 12](tel:464612)

[www.facebook.com/museebourail](https://www.facebook.com/museebourail)

**Cinéma de Bourail Paul K. Dupré**, un film par semaine. Programme

[www.facebook.com/bourailanimationsculture](https://www.facebook.com/bourailanimationsculture)  
[www.mairie-bourail.nc](http://www.mairie-bourail.nc)



Case traditionnelle kanak au musée de Bourail.

## LOISIRS, ACTIVITÉS

(réservez vos activités)

### À La Roche Percée :

**Taxi-boat**, sorties écodécouverte, surf, pêche sportive. Nèkwéta 78 40 26 / 43 23 26  
[www.nekweta.com](http://www.nekweta.com)

**Surf**, Big Bananas surf club 91 16 06

**Plongée sous-marine**, Scub'Addict 78 08 88 [www.scubaddict.fr](http://www.scubaddict.fr)

Association **Bwära Tortues Marines**. Dominique 95 65 65 [www.bwara.nc](http://www.bwara.nc)

**Turtle-watching**, de novembre à février. Observer sans déranger, pontes, naissances... Infos via l'Aquarium des lagons 26 27 31



Rando à Déva.

**Au Domaine de Déva :** [www.deva.nc](http://www.deva.nc)

**Le point info Sud Tourisme**, à l'entrée du domaine : toutes les infos concernant Bourail et les activités praticables à Déva. Boutique de souvenirs et de produits du terroir, expositions, festivités occasionnelles. Loc. VTT et VAE. Mar-sam 8 h-12 h 30 / 13 h 15-16 h 30 / fermé dim-lun (sauf vacances et longs week-ends) 46 57 56 [www.sudtourisme.nc](http://www.sudtourisme.nc)

### Activités :

– **Randonnées à pied**, parcours santé, observatoire ornithologique et sentier sous-marin permettent de découvrir le patrimoine culturel et d'apprécier la riche biodiversité de la région.

– **Trail**, course sportive en pleine nature, 5 pistes avec dénivelés importants, vues magnifiques.



Martin-pêcheur au Domaine de Déva.

– **Course d'orientation**, parcours permanents, cartes à récupérer au point info.

– **VTT**, circuits balisés, labellisés FFC, répartis en 17 pistes sur 200 km, pour tous niveaux.

– **Bike park** et deux *pump tracks*.

– **Aires aménagées**, parc de jeux pour les enfants, boulodrome, activités sportives...

**Location de VTT et VAE** (vélo à assistance électrique), randonnées accompagnées, Deva's Bike 86 44 43 [www.devasbike.nc](http://www.devasbike.nc)

– **Randonnées équestres**, 7 pistes accessibles librement.

Hébergement des montures, stages vacances, randonnées, cours... Far West Ranch Déva 93 65 15 [www.farwestranch.nc](http://www.farwestranch.nc)

– **Mountainboards**, location de skates électriques, parcours balisés, débutants, experts... Electrip Board 93 62 56



Point de vue de Gouaro.

**Observation des oiseaux**, Caledonia Birds 78 78 49 [www.caledoniabirds.com](http://www.caledoniabirds.com)

À l'hôtel Sheraton :

– **Golf** 18 trous, Exclusiv Golf Déva 20 70 16 [www.exclusivgolf-deva.com](http://www.exclusivgolf-deva.com)

– **Spa**, hammam, sauna, massages, fitness... Deep Nature 20 70 19



Au Domaine de Déva.





**15** agrès, **1,6** km  
de parcours santé

# Domaine de DEVA

*À chacun son Déva !*



**383** km

de pistes sportives  
équestres, VTT,  
trail, pédestres

**38** espèces  
d'oiseaux observées



**72** espèces  
végétales



**3000**

ans d'histoire...



**17**

pistes VTT et VTT AE

**224** km

de plaisir



Jeux d'enfants dans le lagon de Poé.



© Dominique Delor

Dans les airs :

**Hydravion**, vols, école de pilotage...

Air Paradise 50 06 66 [www.airparadise.fr](http://www.airparadise.fr)

**Paramoteur** :

Vertical Lagon 43 82 14 / 87 58 48

[www.verticallagon.blog4ever.com](http://www.verticallagon.blog4ever.com)

Instinct Paramoteur 53 41 99

[www.paramoteur.nc](http://www.paramoteur.nc)



© Dominique Delor

## LOISIRS, ACTIVITÉS

À Poé :

Côté mer :

**Bateau à fond de verre**, 3 excursions : observation des tortues, barrière de corail, faille de Poé, une excursion **en randonnée palmée guidée**. Ouest-Corail 77 60 59 [www.ouest-corail.nc](http://www.ouest-corail.nc)

**Location** kayaks et paddles, snack Alizé 93 67 37

**Location** de funboats, funbikes, kayaks, paddles, pédalos... Poé Fun Loc 92 97 61

**Randonnées palmées**, différentes sorties. Passion Lagon 93 90 68 [www.passionlagon.nc](http://www.passionlagon.nc)

**ULM**, Cap ULM 94 73 31 [www.ulm.nc](http://www.ulm.nc)

**Parachute**, vol libre, tandem, formation...

Nouméa Skydive 77 32 21

[www.parachutisme.nc](http://www.parachutisme.nc)



## Snack Alizé

À Poé, au bord du lagon,  
face à la Mutuelle des fonctionnaires

**LOCATION :** Kayaks   
simples, doubles, triples  
Paddles 

Tél. 93 67 37

Ouvert  
du jeudi au lundi inclus  
8 h 30-15 h 30

Photos © Éric Aubry



+687 77.60.59



## Ouest Corail

# Découvrez le fabuleux lagon de Poé-Déva

Réserve naturelle,  
zone classée par l'UNESCO

- Excursions en bateau à fond de verre
- Randonnées palmées (à partir de 10 ans)
- Explications pédagogiques sur la biodiversité marine



- Observation des tortues
- Barrière de corail
- Faille de Poé



SCAN ME

Réservation en ligne [www.ouest-corail.nc](http://www.ouest-corail.nc)

## LOISIRS, ACTIVITÉS

**Randonnées équestres**, pour 2 h, la journée, le week-end, points de vue magnifiques. À Nékou, Ranch de la Courie **79 21 63** 

### Visites sur rendez-vous :

(quelques exploitations, élevage, agriculture...)

La Couridière, élevage, chasse... gîte à la ferme. La Courie **79 77 44 / 78 63 33**

La ferme de Néméara, ferme pédagogique, élevage... gîte à la ferme. Néméara **77 51 48**



Cultures à Téné.

© Dominique Delor

Les Bergers de Dreamland, élevage, visite et sentiers pédestres. Téné **78 26 87**

Poules et compagnie, visite de ferme. Nandāi **86 04 13**

### Visites en tribu :

(pensez à réserver avant de visiter ou pour vos repas)

**Borégaou** : visite en terre coutumière, histoire, tradition, culture kanak...

Les hauteurs de Borégaou, Gina **77 39 87**  
**89 89 23**



© Dominique Delor



© Dominique Delor

Artisanat local, au marché.

**Pothé** : balade en forêt, baignade à la rivière, bougna traditionnel ou repas sur réservation, camping possible. Le Paradis d'Amédée **52 22 02 / 87 52 28**

**Transports, transferts**, excursions, escapades culturelles... Bourail Shuttle Service **71 12 40** [www.bourail-shuttle-service.nc](http://www.bourail-shuttle-service.nc)

### Location de voitures :

Cédric Location **77 21 73**

Bill Location **79 18 55**

Djebel Car **77 75 73**

### Artisanat : (non exhaustif)

Création et vente de bijoux, à La Pouéo.

Mahina Perles **83 73 32**

Peinture sur bois flottés et planches de surf, illustrations..., à La Roche. Guy Nguyen, illustrateur **44 19 70**

Bijoux fantaisie, artisanat... Amarok NC **50 02 84** [www.amaroknc.com](http://www.amaroknc.com)

### Quelques produits du terroir :

La charcuterie de Nessadiou **44 11 80**  
**79 86 76**

La distillerie de Nessadiou **96 16 54**

Vallée de Boghen, Les ignames de Peya **44 14 93 / 78 78 59**

Confitures, miels et sirops, Nandāi. Douceurs pantagruéliques **44 15 50 / 83 15 09**

Miels, pollen, propolis..., La Roche. Beebeeking **91 15 43**

Charcuterie artisanale, La Roche. Au Petit Saint Antoine **95 16 64**

Produits naturels, savons, cosmétiques, confitures... Les jardins du Cap **97 95 24**

Les petits biscuits bouraillais **86 09 87**

## Vertical Lagon

- Survoler le lagon de Poé
- en paramoteur biplace,
- c'est profiter à l'air libre
- d'un vol d'une douceur
- incomparable dans un
- environnement exceptionnel.
- Poids passager compris
- entre 30 et 95 kilos.



Sur réservation au **87.58.48** ou Facebook Vertical Lagon Poé

 [www.facebook.com/VerticalLagonPoé](http://www.facebook.com/VerticalLagonPoé)



Au rodéo de la Foire de Bourail.

## FESTIVITÉS, ANIMATIONS

### Marchés :

– Au village, vend-sam matin, 6 h-13 h. La place Paul-Rolly, en face du marché, est aménagée, avec WC, pour le pique-nique, la détente...

– De Bourirou, un samedi par trimestre à la maison commune, Josselyne 79 56 41

**La fête des Igname**, première quinzaine d'avril, journée de rassemblement et d'animations autour de l'igname nouvelle, chaque année dans une tribu différente. Moment de partage avec toutes les communautés de Bourail. Plus d'infos par la mairie.

**La fête de l'Écotourisme**, en mai-juin, festival culturel et environnemental Botanique. Ateliers, jeux, concours, visites, spectacles... Pour toute la famille.

**La Foire de Bourail**, véritable institution rurale, le week-end du 15 août. Expositions, concours agricoles, artisanat, fantasia, rodéo et sports mécaniques...



Stand à la Foire de Bourail.

pour les émotions. Concerts, spectacles, élection de Miss Bourail... pour la détente. Grand nombre de stands pour le shopping ou la restauration 41 21 04 f

**La fête du Terroir**, de septembre à mi-novembre, rencontres et démonstrations de savoir-faire, ateliers culinaires, dégustations, marchés, expos, sensibilisation et éducation à l'agriculture durable et au respect de l'environnement...

**Pèlerinage** catholique très suivi à Téné, à la Pentecôte.

**Festivités de Noël**, tout le mois de décembre.

SÉJOUR FAMILIAL OU ENTRE AMIS

**GÎTE L'AIRE DE FAMILLE**

BUNGALOWS ATYPIQUES

La Clef Verte

**73 93 83** [www.airedefamille.nc](http://www.airedefamille.nc)



Bon petit déjeuner !

## 🏠 REPOS, REPAS

### Hôtels-restaurants :

Sheraton Deva 20 70 00

[www.sheratonnewcaledoniadeva.com](http://www.sheratonnewcaledoniadeva.com)

Bétikuré Parc Lodge, La Taraudière

46 23 60 [www.betikure.com](http://www.betikure.com)

Hôtel de Poé 44 22 00 [www.hoteldepoe.nc](http://www.hoteldepoe.nc)

La Néra 44 16 44 [f](#)

El Kantara, La Roche 44 13 22 [f](#)

[el.kantara@lagoon.nc](mailto:el.kantara@lagoon.nc)

### Meublés de tourisme :

L'Auberge du pêcheur, Nessadiou , loc.

kayaks 73 55 81 / 28 38 83 [f](#)

Gîte La vallée des anges, Nessadiou

94 09 73 [f](#)

Motel Allamanda, au village 79 75 08 [f](#)

Gîte de la vallée, La Taraudière 41 78 36

86 22 93 [f](#)

La maison de la prairie, La Taraudière

85 73 27 / 44 08 43 [f](#)

Niaouli Lodge, Déva, table d'hôte

87 20 11 [f](#)

Le Clos de Gouaro 51 89 18 [f](#)

[leclosdegouaro@lagoon.nc](mailto:leclosdegouaro@lagoon.nc)

Les Chalets du lagon, Poé 97 69 10

[www.chaletdulagon.com](http://www.chaletdulagon.com)

Villa Brousse, cabane perchée, Ferme

de Néméara 77 51 48

<https://lafermedenemeara.now.site/home>

Gîte du Cap 82 36 94 [www.giteducap.nc](http://www.giteducap.nc)

### Maisons, chambres d'hôte :

À La Roche :

Nékwéta Fish et Surf Camp, **table d'hôte**

43 23 26 / 78 40 26 / 78 76 11

[www.nekweta.com](http://www.nekweta.com)

L'Effet Mer 41 61 42 / 95 65 65

LM La Roche 77 43 93 [f](#)

Gîte Le Bungalow 44 19 70 [f](#)

À Poé :

Poé côté lagon 83 63 73

[www.poecotelagon.com](http://www.poecotelagon.com)

Gîte Le Cheratof 99 11 33

[www.gitecheratof.com](http://www.gitecheratof.com)

Poé chambres d'hôte 84 73 48 [f](#)

La Néra : chambre et table d'hôte, chez

Joss 74 90 74 / 44 06 88

Nékou : Refuge du ranch de la Courie

87 62 96 / 44 14 90 [f](#)

À la tribu de Ny : Gîte des Palmiers, farés

traditionnels, **table d'hôte**, visite botanique

84 32 28

**Chambres d'hôte et camping :** (*avec coin cuisine*)

Gîte Le Mahavel, Haute-Pouéo 46 66 92

86 97 62 [mahavel@lagoon.nc](mailto:mahavel@lagoon.nc)

**Auberge de jeunesse** de Poé 41 82 08

[www.aubergedepoe.com](http://www.aubergedepoe.com)

### Campings :

L'Air de famille, Gouaro, **glamping**,

dômes, roulottes..., farés cuisine 73 93 83

[www.airedefamille.nc](http://www.airedefamille.nc)

L'Auberge du pêcheur, Nessadiou 73 55 81

La ferme de Néméara 77 51 48

### Restaurants, snacks, pizzerias :

Nessadiou : L'Auberge du pêcheur 73 55 81

Poé :

L'Alizé 93 67 37

Épicerie de Poé, snacking 77 20 45 / 50 05 75

Le Jardin de Poé 81 98 09

O'Fada 45 38 45

La Roche :

Marco & Co 77 39 29

Pizza Néra 44 68 18

Au village :

Au P'tit Gourmet 45 04 30

Hibiscus 44 12 17

Le Motu 44 21 41

Ô Tip Top Pizza 46 66 26

Le Relais 44 14 55

La Restauration Bourailaise, self 41 27 49

Sweet Café 44 29 30

Nandaï : L'Asiat 45 75 05

# Un charmant écolodge familial



**NEKWETA**  
FISH & SURF CAMP

## Activités sur réservation

- Sorties éco-découvertes
- Observation des tortues et des dauphins
- Taxi-boat Île Verte et surf au grand récif

## Table d'hôte

repas préparés avec des produits locaux



**La Roche Percée**

Tél. 43 23 26 - 78 40 26

[www.nekweta.com](http://www.nekweta.com)

Lauréat 2016 du prix du Jury des Trophées du tourisme de la Province Sud

# Betikure

P a r c L o d g e

Pour un séjour d'exception dans un écrin de nature

Chambres 1 à 3

Suites 4 à 6 et villas 6 à 9 avec jacuzzi privé

À quelques minutes du village de Bourail



4,3 / 5

Booking.com

reservation@betikure.com

[www.betikure.com](http://www.betikure.com)

46 23 60




tripadvisor®

# GRAND NORD



**LE NORD**  
nouvelle-calédonie



ESPACES DE L'OUEST



# CÔTE OCÉANIENNE



Retrouvez tous les prestataires sur

[www.tourismeprovincenord.nc](http://www.tourismeprovincenord.nc)



Tourisme Province

nord



SUD MINTIER

# POYA NÉKÖ

**P**oya est divisée administrativement entre les provinces Sud et Nord. L'élevage de bovins, de cervidés et les grandes cultures occupent les plaines. Les plantations vivrières abondent dans la Chaîne. Pôle industriel, le village de Népoui fut construit pour les besoins de la mine SLN Népoui-Kopéto. Situé près du seul port en eau profonde de la région, c'est un centre important de transport et d'embarquement du nickel.

Au-dessus de cette animation, sous la protection du pic d'Adjo, les tribus de Nékliäi, Nétéa, Gohapin et Montfaoué rivalisent de beauté et gardent l'accès des grottes et des pétroglyphes qui ponctuent la terre sacrée, tandis que Ouendji tient ses secrets à l'abri de la Dent de Poya. Népou, sur la baie, est la seule tribu côtière.

Loin du monde agité, jeunes ou vieux se tiennent prêts à lever pour nous un petit coin du mystère des temps anciens, à nous initier aux beautés de la nature et... à ses succulences.

## 👁 DÉCOUVRIR

**L'église Sainte-Jeanne-d'Arc** est ornée d'un immense Christ peint par une artiste des Beaux-Arts de Paris.

**La vieille chapelle** classée de Gohapin, aujourd'hui désaffectée, tentera les nostalgiques.

**L'église de Nékliäi**, avec son autel en pierre, et **le château Escande**, dans la région de Muéo-Népoui, sont situés sur une propriété privée. **Beaupré et l'îlot Contrariété**, piste à gauche, 10 km avant Poya, en venant de Bourail, au travers de vastes espaces dévolus à l'élevage et à l'aquaculture.

**Les grottes d'Adio** sont magnifiques, mais la visite n'est plus possible pour raisons de sécurité. Toutefois, le site des roches reste accessible.

À la tribu de Nékliäi.  
© Kayne



## INFOS UTILES



Nouméa 210 km  
Bourail 47 km  
Pouembout 56 km



Aire coutumière : Ajië-Arhö  
Langue kanak : le arhö



2 802  
habitants

Mairie 47 12 50  
accueil@mairie-poya.nc  
www.facebook.com/MairiePoya  
Accès Internet à l'espace  
jeunesse, au village.  
Gendarmerie 45 53 05  
Dispensaires : Poya 47 74 30,  
Népoui 47 74 40



Paysage de la Chaîne.



À la tribu de Gohapin.

À **Montfaoué** se trouve le plus important site de **pétroglyphes** du Caillou. On peut y admirer 156 motifs gravés sur des rochers. En Calédonie, contrairement au reste du monde, les représentations d'hommes ou d'animaux sont rarissimes, alors que les dessins abstraits sont très nombreux. Ailleurs, c'est la technique du piquetage assez superficiel qui est le plus souvent appliquée, tandis que la méthode de la gravure profonde, améliorée par le polissage, prédomine largement dans le pays, et ici même. Guide obligatoire, voir Guillaume Bokoe-Gowe à Montfaoué ou se renseigner auprès de Reine, du gîte Porin-Néa **47 96 58**

**Plages** sur la presqu'île de Pindaï, au nord (voir commune de Pouembout).

## LOISIRS, ACTIVITÉS

### Randonnées pédestres :

Tribu de Nétéa, Reine, gîte Porin-Néa **47 96 58**

## FESTIVITÉS, ANIMATIONS

**Marché**, au village, mardi et vendredi matin.

Petit marché de Népoui, mercredi matin.

**La fête du Terroir**, en juillet-août. Divers stands et nombreuses animations. C'est l'occasion d'une visite des sites remarquables de la région.

## REPOS, REPAS

**Auberge** du passage, bar, Népoui **47 12 28**  
**Ferme de séjour** à Moindah.

Chez Colette **45 92 75 / 77 14 92**  
[fessardcolette@yahoo.fr](mailto:fessardcolette@yahoo.fr)

**Hébergement en tribu avec camping :**  
Nétéa : gîte Porin-Néa, chez Reine **47 96 58**  
**79 50 21**

**Snacks :** lun-vend midi

Népoui : Le panier de Jaime **23 69 13**  
Basse-Poya : Au Ficus **97 98 33**



À Nétéa.



Roches d'Adio.

# POUEMBOUT

**P**ouembout, véritable grenier de la province Nord, tient à le rester : la commune est dotée du plus grand lycée agricole de France et la zone agroalimentaire de Tipenga permet de gérer viande, produits vivriers, fruits et légumes.

Ceux qui trouvent que la côte recèle trop de mangroves par rapport aux plages se consoleront en dégustant huîtres et crabes de palétuvier, délicieuses spécialités locales...

Les amateurs de rivages tranquilles, quasi déserts, loin de l'agitation citadine, seront comblés ici.

Et ceux qui aiment rencontrer les gens du pays seront accueillis par des hôtes qui se feront une joie de leur faire partager leur typique vie en brousse. Chacun peut trouver son bonheur à Pouembout, il n'y a point de doute.

## 👁 DÉCOUVRIR

**La plaine des Gaïacs** fut aménagée en base arrière par les troupes américaines engagées dans le Pacifique. **Le mémorial** dédié aux soldats anglo-saxons tombés lors de la Seconde Guerre mondiale offre aux héros la beauté changeante du lagon à perte de vue. Site de pique-nique.

**Le château Grimigni**, ancien siège de la mairie, dévasté par un cyclone, fut entièrement rénové en 2006. Depuis 2017, l'intérieur ne se visite plus.

**Le Pigeonnier**, devenu l'emblème de la commune, évoque en écho les jours anciens.

**Pindaï**, juste après Népoui en venant de Poya. La zone littorale de plusieurs centaines d'hectares, appelée à devenir un parc provincial, sert de refuge aux puffins qui ne viennent à terre que pour pondre



et couvrir. Plage, aire de pique-nique, camping libre.

**La plage aménagée de Franco** est très prisée des locaux qui viennent y ramasser des grisettes. On peut y camper librement.

**Le plateau de Tia**, vestiges des cobaleurs et point de vue splendide. Piste et route à partir du village.

**La tribu de Ouaté**, sur la ligne de partage des eaux : le calme absolu en pleine Chaîne. Piste à mi-chemin de Poya.

## INFOS UTILES



Nouméa 266 km  
Koné 8 km  
Poya 56 km



Aire coutumière :  
Paicî-Cèmuhî  
Langue kanak :  
le paicî-cèmuhî  
et plusieurs dialectes



👤 2 752  
habitants

Mairie 47 70 00

[www.ville-pouembout.nc](http://www.ville-pouembout.nc)

Service animation 47 30 66 / 78 77 98

La Case information, infos touristiques pour la province Nord, lun-mer 8 h-12 h / 13 h-17 h / vend 13 h-16 h, un sam/mois  
27 78 05 / 79 40 11

[www.tourismeprovincenord.nc](http://www.tourismeprovincenord.nc)

Centre hospitalier du Nord (Koné) 42 10 00

Gendarmerie 47 89 15 (Koné)



À Pindaï.

# PWĒBUU

## LOISIRS, ACTIVITÉS

**Centre aquatique provincial** 47 39 66

**Location, excursions :** jet-ski (zone VKP), kayak, VTT... Koniambo Évasion 99 46 57

### Randonnées pédestres :

- Sentier botanique de Pindaï, balisé, en forêt sèche protégée. Accès libre.
- Sentier botanique de la forêt sèche de Tipenga. Accès libre.
- Sentier du plateau de Tia, non balisé. Accès libre.

**Centre équestre**, poneys et chevaux, Les Sabots du Pin 70 36 20

**Chasse**, observation de nuit, Paddock de la Boutana 46 95 69

**Plantation de vanille**, sur RdV, visite, vente de produits, La Vanille du N'Or 70 75 47



© Kayne

À Ouaté.

## REPOS, REPAS

**Ferme de séjour**, à 18 km du village, ferme de chasse, balades en 4x4, table et chambre d'hôte. Paddock de la Boutana 46 95 69 [www.paddockboutana.com](http://www.paddockboutana.com)

### Campings :

Tipenga Nautique, **table d'hôte**, activités 99 46 57

Libres : plages de Franco et de Pindaï. **Attention**, sanitaires de Franco hors d'usage.

**Table d'hôte** de Tamaon, vallée de Tamaon, sur réservation. Glenda 83 69 47

### Repas :

Le Bougainville 30 44 10

King food 80 27 80

Chez Camillely 53 27 72

Le Café'in 97 18 93

Roulotte Te Maa 79 36 57

Rôtisserie de Pouembout 89 41 51



© Kayne

À Ouaté.

## FESTIVITÉS, ANIMATIONS

*(dates et infos par le service animation de la mairie)*

**Marché**, au village.

**Le Salon de l'horticulture**, en juin. Des fleurs et des plantes de toutes les couleurs et de tous les parfums.

**La fête agricole de Pouembout**, en septembre ou en octobre. Visites, dégustations, animations, jeux, rodéo...



Dans la vallée de Tamaon.

© Kayne

# KONÉ KOOHNÊ

**K**oné, chef-lieu de la province Nord, siège de l'hôtel de la province ainsi que des services principaux du commissaire délégué de la République, est le centre stratégique, commercial et administratif de la zone intercommunale VKP, en développement autour de l'usine du Nord.

Koné, à la charnière entre la côte Ouest et le Nord, est aussi reliée à la côte Est par la transversale vers Tiwaka qui traverse des paysages grandioses très prisés des voyageurs. L'aérodrome est situé au nord du village.

La ville offre aux visiteurs de la région toutes les facilités et tous les services urbains, et neuf tribus perpétuent la vie traditionnelle, depuis la plaine, avec Baco, jusque dans la Chaîne, avec Atéou, la plus haute tribu du Caillou. C'est sur le site archéologique de Lapita, à Foué, célèbre pour tous les passionnés, que fut découverte la poterie de la tradition dite de Koné, datée du début du premier millénaire avant notre ère.

Une riche vie sociale et culturelle, les luxuriantes forêts de la Chaîne, la splendeur de la Koné-Tiwaka... Koohnê mérite assurément d'être... connue.

## 👁️ DÉCOUVRIR

**L'hôtel de la province**, avec sa case traditionnelle.

**Le site de Foué**, petit port et vaste plage. Camping libre.

**Les temples**, à Netchaot, à Bopope, à Baco et à Noëilly.

**Les églises**, à Tiaoué, à Atéou, à Koniambo, au centre-ville et à Néami.

**La Koné**, rivière longée par la transversale.

**Nombreuses aires de repos** et de pique-nique au long des routes et autour du pont sur la RT1.



Case au rond-point de la province Nord.

## INFOS UTILES



Nouméa 274 km  
Pouembout 8 km  
Voh 32 km



Aire coutumière :  
Paicî-Cèmuhî  
Langues kanak :  
le paicî, le camuki  
et le haëke



Mairie 47 22 06 [www.koohne.nc](http://www.koohne.nc)  
Tourisme Province Nord 27 78 05  
[www.tourismeprovincenord.nc](http://www.tourismeprovincenord.nc) 📱  
Air Calédonie 25 21 77  
Le pôle sanitaire du Nord (hôpital),  
42 10 00  
Gendarmerie 17 / 47 89 15  
Pompiers 18 / 47 38 28





Aire aménagée du col de Tango.

## LOISIRS, ACTIVITÉS

**Le centre culturel provincial de Pomémie**, exposition permanente, boutique d'artisanat. Infos 47 11 06 [www.pomemie.nc](http://www.pomemie.nc)


**Le complexe culturel de Koohnê**, au village, comprend la bibliothèque Bernheim de Koné 47 20 65 et une annexe du Conservatoire de musique et de danse 47 30 33

**Ciné Nyaan**, deux salles, à Baco 42 30 03

**Randonnées équestres :**



© ACNO



© Kayne

Sur le sentier du Koniambo.

**Koné Rando** 79 36 80 [konerando@gmail.com](mailto:konerando@gmail.com)  
**Club hippique de l'Acno** 91 65 82 / 47 36 05  
[acnokone@yahoo.fr](mailto:acnokone@yahoo.fr)

**Randonnées pédestres :**

Sentier du Koniambo, accès libre. Infos <https://randonnees.tourismeprovincenord.nc>  
 Association VKP Rando [www.vkprando.nc](http://www.vkprando.nc)

**Baptêmes en ULM et survol du Cœur de Voh :**

– **Gyrocoptère**, ULM, école de pilotage...  
 Hibisair 78 73 00 / 47 22 61 [www.hibisair.nc](http://www.hibisair.nc)  
 – Alain Nouard 47 25 93 / 94 33 62

**Pêche à la mouche**, Micky Mouche  
 83 37 59



© Hibisair



© IGT-NC

Plage de Foué.

## ☀ FESTIVITÉS, ANIMATIONS

Pour toutes les festivités, infos auprès de l'animation communale **47 30 86**

### Marchés :

Au centre-ville, mercredi, vendredi et samedi, avec restauration sur place.

À Baco, mercredi et samedi.

**La fête communale**, en novembre, autour du thème de la protection de l'environnement. Stands, expos, ateliers...

**Au-Pitirî**, lieu de rencontre et d'échange. Projections, conférences...



## POTERIES LAPITA

La Nouvelle-Calédonie est l'archipel océanien où le plus grand nombre de tessons de poteries Lapita ont été découverts.

Ces poteries disparaissent mystérieusement vers le II<sup>e</sup> siècle de notre ère.

Lapita, le site historique de Foué ayant donné son nom à ce genre de poteries,

recèle les plus anciennes, datées de 1000 av. J.-C. environ.

La poterie Lapita est décorée de nombreux motifs géométriques pointillés ou incisés. Elle semble avoir eu une utilisation rituelle, tandis que la poterie de Podtanéan, plus fruste, convenait mieux pour la cuisine.

## 🏠 REPOS, REPAS

### Hôtels-restaurants :

Hibiscus **47 22 61** [www.hotelhibiscus.nc](http://www.hotelhibiscus.nc)

Koniambo **47 39 40**

[reservation@hotelkoniambo.nc](mailto:reservation@hotelkoniambo.nc)

L'Escale de Koné **47 21 09** [www.escale.nc](http://www.escale.nc)

### Hôtels :

La Néa **47 30 40** [reservation@hotellanea.nc](mailto:reservation@hotellanea.nc)

Le Colibri **47 54 04** [www.colibri-kone.com](http://www.colibri-kone.com)

**Résidences de tourisme**, avec cuisine équipée :

L'Eden Appartiel **42 41 42** [www.eden.nc](http://www.eden.nc)

Le Pacifik, Kaptain Kafé restaurant

**46 00 46** [resa@le-pacifik-kone.nc](mailto:resa@le-pacifik-kone.nc)

**Camping**, plage de Foué, gratuit. Aire aménagée, sans sanitaires.

### Restaurants :

Le Stone Grill, Baco **25 20 25**

Resto, bar à tapas, lun-sam, Baco, By The Beach **45 11 33**

Binh Minh, Teari **43 99 44**

**Resto, pizzeria** Mammamia, ZI Kataviti **42 42 39**

Plusieurs roulottes-snacks.

**Location de voitures** : (non exhaustif)

Ada **42 86 54**

Budget **42 59 25**

Europcar **41 70 70**

Point Rouge **28 59 20**



© JPN - Marc Le Chélard


Rivière à la tribu de Baco.





KOONÉ - PROVINCE NORD

Restaurant - Piscine  
Massages - Hammam



Nos Packages :  
Dîner + nuitée + petit-  
déjeuner + vol en  
gyrocoptère ou en  
avion ultraléger

47.22.61

[www.hotelhibiscus.nc](http://www.hotelhibiscus.nc) / [contact@hotelhibiscus.nc](mailto:contact@hotelhibiscus.nc)



KOONÉ - PROVINCE NORD

Vivez une expérience inoubliable !

École de pilotage  
Survols touristiques

Koné



Nouméa



Bourail



91.47.67

[www.hibisair.nc](http://www.hibisair.nc) / [hibisair@gmail.com](mailto:hibisair@gmail.com)

# VOH VOOK

Le village de Voh s'entoure de huit tribus, depuis Oundjo, aux pêcheurs renommés, jusqu'aux secrètes Wahat et Ouengo, nichées au cœur de la Chaîne. La communauté kanak, qui reste majoritaire aux deux tiers, a composé avec de nouveaux arrivants en quête de prospérité : Européens, Néo-Hébridais, Réunionnais, Japonais, Indochinois, Indonésiens, Algériens, Wallisiens, Tahitiens... Quel cocktail d'humanité ! Tous attirés par les promesses de l'agriculture et de la mine. Le café arabica régnera sur 500 ha à la belle époque, le musée du Café en témoigne.

Voh, avec son cœur de nature pour emblème, à l'unisson de la région entière, a bien compris l'intérêt de l'écotourisme pour préserver sa culture en la partageant. Et c'est tant mieux pour nous, car Voh est un pays... au grand cœur !



## INFOS UTILES



Nouméa 306 km

Koné 32 km

Kaala-Gomen 50 km



Aire coutumière : Hoot ma Whaap

Langues kanak : plusieurs dialectes



2 856  
habitants



Mairie 47 84 00

accueil@mairie-voh.nc

Syndicat d'initiative, Wilfrid 77 92 03

Gendarmerie 47 89 70

Dispensaire 47 74 60

## 👁 DÉCOUVRIR

En venant de Koné :

**La plage aménagée de Gatope**, prendre à gauche à l'entrée du village. Grande et superbe plage, base des activités nautiques.

**Le Cœur de Voh** est devenu mondialement célèbre depuis que Yann-Arthus Bertrand a choisi sa photo pour en faire la couverture de son livre *La Terre vue du ciel*. Accès : voir les randonnées pédestres.

**D'immenses mangroves** bordent la route du Nord de leurs enchevêtrements inextricables. Viviers naturels de nombreuses espèces, elles recèlent les excellents crabes de palétuvier.

**Les tribus de Témala** et de **Ouéliste**, au nord de Voh, sont accessibles facilement.


**Ouengo**, sa belle forêt de kaoris, et **Wahat**, dans la forêt vierge de la Chaîne,



À la tribu de Wahat.



Le Cœur de Voh.



piste à droite juste après le pont de la Témala, puis à gauche 14 km plus loin.

## LOISIRS, ACTIVITÉS

**Le centre culturel de Vook**, médiathèque, cyberbase, expos... Infos [47 55 50](tel:475550)  
**Randonnées pédestres**

Libres :

**Sentier Ouahouk**, même départ que pour le sentier du Cœur.

**Sentier menant au point de vue du Cœur de Voh**, du mont Katépaïk : env. 2 h 30 min de montée.

À la sortie du village, prendre la route à droite avant le cimetière, puis la première à gauche. Le chemin de randonnée démarre un peu plus loin sur la droite, derrière le lotissement.

Après env. une heure de marche, on apprécie déjà un magnifique panorama. L'ascension se poursuit jusqu'au dernier point de vue, au sommet du Katépaïk (alt. 622 m). Prévoir de bonnes chaussures, de l'eau et une casquette (piste non ombragée).

Guidées :

**Rando pédestre**, visite de la ferme. Le Gîte du Koniambo [76 98 04](tel:769804)

**Randonnées**, point de vue sur le **Cœur de Voh en 4x4, découvertes** (café, histoire, tribus...). À Témala, Rando Glenn [75 53 03](tel:755303)

**Visite d'une propriété d'époque**, la Maison d'Antan, Sylvianne [76 16 44](tel:761644)

**Randonnées équestres** (sur la zone VKP), le ranch du Carré 9 [75 02 63](tel:750263)

Une base nautique devrait ouvrir courant 2024 à Gatope, infos mairie.

## FESTIVITÉS, ANIMATIONS

**Marchés :**

Le petit marché, le mercredi, à l'entrée du village.

Marché communal, mer et vend.

**Le Cœur en fête**, fête culturelle, prévu le premier week-end de juillet. Artistes de tous horizons, chants et danses.



Le « trou bleu », au large de la tribu d'Oundjo.

## REPOS, REPAS

Le Gîte du Koniambo, repas sur commande [76 98 04](tel:769804) [www.gitedukoniambo.nc](http://www.gitedukoniambo.nc)  
Auberge De Gaulle, camping possible [42 88 71 / 98 50 42](tel:428871985042) [www.aubergedegaulle.nc](http://www.aubergedegaulle.nc)  
Campings :

De Gatope, grande plage. Infos mairie.

À Témala, Rando Glenn [75 53 03](tel:755303)  
[randoglenn@gmail.com](mailto:randoglenn@gmail.com)

Snack et roulotte, à l'entrée du village, à l'écomusée.



# KAALA-GOMEN

**K**aala-Gomen, un nom composé dont le trait d'union évoque les liens séculaires entre les gens de la montagne du district coutumier de Paimboas, liés à ceux de Ouégoa et symbolisés par le mont Kaala, et ceux du bord de mer du district de Gomen.

Centre minier important de la commune depuis les années 1970, avec l'exploitation du massif du Ouazangou-Taom, Ouaco fut autrefois une terre d'élevage qui comptait le plus grand cheptel du Caillou. La conserverie qui fonctionna pendant près d'un siècle s'émousse dans la brousse, mais de nombreux Calédoniens continuent d'utiliser le nom de Ouaco pour désigner toute boîte de bœuf en gelée, quelle que soit sa provenance.

Le Goménol, produit typique de la région, est une essence extraite des feuilles du niaouli. C'est un antiseptique naturel très efficace et très populaire, indiqué pour de multiples affections, du simple rhume au rhumatisme. La région séduit les amoureux des grands espaces et du soleil par la poésie et la diversité de ses paysages qui changent d'aspect au moindre caprice du temps.

## 👁 DÉCOUVRIR

Du sud au nord :

À **Ouaco**, la maison du colonel Dix, sur un promontoire, face au lagon, domine les traces du chemin de fer qui desservait le wharf de chargement des productions de la conserverie.

**Les vestiges de la conserverie et de la distillerie** sont les autres témoignages émouvants de l'époque glorieuse.

**Victor Roffey**, honoré sur la place du village par une colonne, a effectué la première traversée en avion vers l'Australie en 1931, à bord de l'*Aigle doré*, en... 11 h 20 min !

## INFOS UTILES



Nouméa 356 km  
Voh au sud 50 km  
Koumac 18 km



Aire coutumière : Hoot ma Whaap  
Langue kanak : le yuanga



1 803  
habitants  
751 km<sup>2</sup>



Mairie 47 67 15 [mairie@kgmn.nc](mailto:mairie@kgmn.nc)  
Animateurs communaux, Henri et  
Jésun 42 54 37 / 42 55 38  
Gendarmerie 47 89 50  
Pompiers 42 37 71 / 78 29 34  
Dispensaire 47 75 70



# BWAPANU

Stockmen à Ouaco.



Aire de repos.

**Les massifs** entourant Kaala-Gomen forment un vrai paradis pour parapentistes expérimentés et amateurs de vues grandioses. Celui du **Ouazangou-Taom**, piste à droite après le pont de la Tinip, culmine à 1 092 m. La noria des énormes camions de la mine est impressionnante. L'accès à la mine est interdit au public.

**La baie de Gomen et le cap Deverd**, point de la côte le plus proche de l'Australie. Prendre la piste à gauche au carrefour de Tinip. À la pancarte indiquant la plage, prenez à gauche et continuez 5 minutes pour trouver, sur votre droite, le monument commémoratif de la première ligne télégraphique reliant la Calédonie à la France via l'Australie.

**Les tribus** et les paysages verdoyants de la Chaîne, route à droite, 1 km avant Kaala-Gomen : d'abord **Païta**, puis **Gamaï**, plus au sud.

**Ouéholle, Ouémou, Kourou et Pagou**, à la rencontre des gens du cœur de la Chaîne. Ils connaissent les coins de baignade et ils sont au courant de l'état des routes, information précieuse si vous décidez d'ajouter du piment à cette découverte en ralliant Hienghène par **Ouayaguette**.

Cette transversale de 92 km, en cours de réfection, fleurit bon l'aventure. Environ trois heures pour relier le village de Kaala-Gomen à celui de Hienghène.

**La plage de Tégou**, à gauche à la sortie nord du village, très tranquille pour une pause en famille.

## LOISIRS, ACTIVITÉS

(toutes infos : 42 55 38 / 42 54 37  JANA Service Animations Artistiques & Culturelles Kaala-Gomen)

**L'espace Jana**, au village, animations diverses, grands marchés...

**Médiathèque**, cyberbase ouverte au public  
47 55 03

**Ball-trap**, Kaala Gun Club, Yvan 70 86 96 et Philippe 47 69 03, à contacter une semaine à l'avance.

## FESTIVITÉS, ANIMATIONS

(plus d'infos par la mairie)

**Marché**, mercredi et samedi matin. L'occasion de faire provision de produits frais.

**Le festival Caboko**, annuel, met en valeur les artistes et artisans de la commune (musique, couture, poterie...). Résidence culturelle Ziadra'Muzik, espace de transmission dédié à la recherche musicale artistique et culturelle.

**Les Journées du patrimoine**, en septembre-octobre.

**La fête de la Musique**, en juin.

## REPOS, REPAS

**Au centre sportif communal**, logements sur réservation. Infos 42 55 38



Vue depuis Tégou.

# KOUMAC NIXUMWÂÂK

**K**oumac, en tant que tribu, fut établie par le chef Boarat de Hienghène, suivant les sentiers coutumiers, en 1861. De nos jours, les cinq tribus de la commune sont groupées près de l'embouchure de la seule rivière importante de cette vaste région, la Koumac.

La ville de Koumac, qui s'est développée grâce à l'activité minière, a fêté ses 100 ans en 2012. La mine de chrome de Tiébaghi (1902-1964) fut la plus importante au monde, mais, de nos jours, c'est du minerai de nickel qui est traité et chargé ici grâce à un convoyeur en mer. Le port de plaisance de Pandop, avec sa marina, reçoit des navigateurs toujours plus nombreux, une base nautique est opérationnelle à proximité. L'aérodrome se situe à la sortie du village.

Le Point i met en valeur les sites naturels et organise les activités de loisirs et de découverte. Et le tourisme peut prendre ici un aspect tout à fait particulier avec l'émouvant vieux village de Tiébaghi ou la féerie minérale d'immenses grottes.

Koumac, à la croisée de la côte Ouest avec ses savanes et son lagon, de la côte Est verdoyante sous l'alizé et du Grand Nord éblouissant et sauvage, est une destination touristique à part entière.

## 👁 DÉCOUVRIR

**Les grottes**, prendre à droite au rond-point (avenue G.-Baudoux) et continuer sur 6 km. Attention, par ou suite à de fortes pluies, un radier peut s'avérer infranchissable en vl de tourisme. Immenses galeries spectaculaires, stalactites, stalagmites, draperies minérales. Prévoir eau, lampes, piles de rechange et chaussures adaptées (le sol est glissant). Une découverte des 380 premiers mètres est possible **après signature du registre à l'entrée du site**. Accès et camping libres.



Les grottes.

Tout près des grottes, 18 voies d'escalade ombragées et des aires de pique-nique. Accès libre, mais interdit en cas de fortes pluies.

## INFOS UTILES



Nouméa 374 km

Ouégoa 35 km

Boat Pass 70 km



Aire coutumière :

Hoot ma Whaap

Langue kanak : le nixumwak



3 981  
habitants

Mairie 47 61 08 [www.mairie-koumac.nc](http://www.mairie-koumac.nc)

Point i 42 78 42 [tourisme@mairie-koumac.nc](mailto:tourisme@mairie-koumac.nc)

**i** Koumac Tourisme - Point Information

Air Loyauté 25 37 57 [www.air-loyaute.nc](http://www.air-loyaute.nc)

Capitainerie 47 34 34 [marinadepandop@canl.nc](mailto:marinadepandop@canl.nc)

Gendarmerie 47 89 50

Pompiers 42 37 71 / 78 29 34

Centre hospitalier du Nord 42 65 00

Catamaran *Seabreeze* pour Bélep 42 57 74

Médiathèque Louis-Bastien, accès Internet 47 12 22





Les roches Notre-Dame.

**La Vierge aux bons souhaits**, à côté du site des grottes. Découvrez l'histoire de cette statue de la Sainte Vierge qui fut implantée par une famille de Koumac en 1921.

**La plage de Pandop** (marina) et l'**îlot Tangadiou** sont aménagés.

Vers Poum :

**L'ancien village de Tiébaghi**, à 20 km de Koumac, compta jusqu'à 1500 âmes. Cet impressionnant site du patrimoine calédonien est visité chaque année par un millier de personnes. Ici, des hommes



Visite guidée à Tiébaghi.



À la Haute-Néhoue.

ont déplacé la montagne. **Visite guidée uniquement.**

Infos, réservations 42 78 42 / 52 00 75 et sur [www.mairie-koumac.nc](http://www.mairie-koumac.nc)

**Néhoué**, à 17 km, piste à gauche, aire aménagée en pleine forêt, au bord d'un creek, camping libre.

Vers Ouégoa :

**Les roches Notre-Dame**, à 15 km du village, sentier à droite (boucle de 45 min, prévoir des chaussures fermées). Aire aménagée, 197 voies d'escalade de 10 à 35 m.



Aire aménagée à la plage de Pandop.



Aux 3 Creeks.

## LOISIRS, ACTIVITÉS

Tiébaghi, grottes, roches Notre-Dame, centre nautique... **Infos au Point** i 42 78 42  
**Sentiers botaniques** sur le site de Tiébaghi, accès par l'Association pour la sauvegarde du patrimoine minier et historique du Nord calédonien. Infos 75 02 26

**Sentier de la mangrove Boa Delec**, départ de la plage du gîte du Lagon à Pandop, accès libre, 2 km, env. 1 h 30 min, facile. Découverte de la mangrove et des espèces vivant dans ce milieu dont la préservation est essentielle.

### Randonnées

Pédestres, visites payantes, libres ou guidées :

À la Haute-Néhoué, route de Ouégoa, en forêt. Voies d'escalade, prévoyez votre matériel. Chez Alcide et Nicole 47 90 48 52 23 72

Équestres :

La Crinière 47 90 20

lacrinier109@gmail.com



© GT-NC

Équestres et pédestres :

Le week-end, cavaliers confirmés uniquement, Station les 3 Creeks 97 65 64 weiss3creeks@gmail.com

**Escalade**, association Vertikalédonie 97 38 55 / 54 51 35 [www.vertikaledonie.com](http://www.vertikaledonie.com)

**Plongée sous-marine**, association Eden Blue Caledonia 51 46 00 [www.eden-blue-caledonia.webnode.fr](http://www.eden-blue-caledonia.webnode.fr)

**Baptêmes ULM**, Rudy Nord ULM 84 89 77 Gunter Haut Vol NC 81 42 75

**Base nautique** de Pandop, association Les toiles du lagon 43 89 29 / 94 62 90

**Piscine en eau de mer**, à Pandop, accès libre et non surveillé.

Randonnée à la Haute-Néhoué.

© TPN







© Ivan Colignola

À la Foire de Koumac.

Piscine en eau de mer de Pandop.

## FESTIVITÉS, ANIMATIONS

(infos, dates... [www.mairie-koumac.nc](http://www.mairie-koumac.nc))

**La fête de la Génisse**, en avril. Stands divers, génisse à la broche, animations équestres, concours...

**La Foire agricole** de Koumac, en septembre, est l'une des plus grandes foires agricoles et artisanales du territoire.

Rodéos, courses de chevaux, produits locaux, dans une ambiance bon enfant.

**La fête du Nautisme**, à Pandop. Régate des touques, activités nautiques, pêche, animations...

**Week-end patrimoine**, en octobre, à Tiébaghi : four à pain, restauration, spectacles retraçant la vie des mineurs, visites guidées des mines.

Et durant l'année : fête de la Musique, rues piétonnes, carnaval, marché communal, *Koumac c'est Kalolo* (3 jours de découverte), Mois du patrimoine en octobre, fête d'Halloween aux grottes...



# Gîte Les Cigales

Hébergement en chalet tout équipé • Camping



**Table d'hôte • Cuisine calédonienne**

Crabe, cochon sauvage, cerf, poulpe...



[www.gitelescigales-koumac.com](http://www.gitelescigales-koumac.com)

75 63 88 / 83 30 46

Route des Grottes - Koumac



Sur l'îlot Tangadiou.

## 🏠 REPOS, REPAS

### Hôtels-restaurants (Wi-Fi) :

Monitel 47 66 66 [www.monitel.nc](http://www.monitel.nc)

Le Passiflore 42 71 71

[www.facebook.com/LePassifloreKoumac](http://www.facebook.com/LePassifloreKoumac)

Karem Bay 46 77 70

[www.hotelkarembay.nc](http://www.hotelkarembay.nc)

### Gîtes :

Gîte Les Cigales, route des grottes, bungalows, camping, table d'hôte 75 63 88 83 30 46

[www.gitelescigales-koumac.com](http://www.gitelescigales-koumac.com)

Gîte du Lagon, Pandop bungalows et cases, Wi-Fi 83 67 78 [gitedulagon@canl.nc](mailto:gitedulagon@canl.nc)

Chez Alcide et Nicole, Haute-Néhoué, bungalows, **table d'hôte** 47 90 48 52 23 72

Station les 3 Creeks (un week-end par mois), chalet et dortoir, table d'hôte, sur réservation 97 65 64

[weiss3creeks@gmail.com](mailto:weiss3creeks@gmail.com)

### Bungalow chez l'habitant :

L'Escapade du Nord 42 76 90 / 96 33 67

[escapadedunord@mls.nc](mailto:escapadedunord@mls.nc)

Chez Pascal et Claudia 74 18 78 / 91 95 08 [claudialetard@hotmail.fr](mailto:claudialetard@hotmail.fr)

**Meublé** équipé, la Maison Bleue, village 97 65 64

**Chambre d'hôte**, chez Poupette, village 86 71 94

**Backpackers** Les Sans Flots Bleus 93 18 06

### Campings :

Des grottes et de la Néhoué, libres.

Camping Victor, Haute-Néhoué

47 90 48 / 52 23 72

Gîte du Lagon 83 67 78

Le camping d'à Côté, Karembé, loc. tentes, matelas... 81 58 45

### Snacks :

Chic'n snack-bar, Wi-Fi 93 18 06

L'Escale 42 35 85

Rirette Pizza 47 60 06

L'Andaluz 47 69 30

Chick & pizz' 43 21 00

Mana snack 86 36 24

### Location de voitures :

Garage Pamies 47 62 28

Location Kuter 30 80 09





## Détendez-vous, les pieds dans le sable ou sous la table... !

- Situé au centre du village, l'hôtel Le Passiflore vous propose 16 chambres climatisées et confortables pouvant accueillir de 2 à 3 personnes.
- Le restaurant est ouvert du lundi au vendredi, midi et soir. Sa carte locavore change tous les lundis pour vous proposer encore plus de nouveautés et de fraîcheur.
- Chilliez à La Plage du Passiflore tous les jours et venez savourer de délicieux cocktails les mardis, mercredis et jeudis soir.
- Véritable garde-manger du restaurant, Le Petit Marché de Koumac vous propose des produits du terroir du Grand Nord, du vrac ainsi que de l'artisanat local.



# POUM PUM

**P**oum, oasis du bout du monde, aux confins d'un immense enchaînement de croupes de savanes rosées, de terres ocre ou blanches, de forêts de niaoulis... Et là, au gré d'une courbe de la route, par-delà la plage sauvage ou la mangrove, la palette scintillante des bleus du lagon soumise à l'humeur d'un soleil roi de la contrée. Malgré l'aridité du climat, cinq tribus sont implantées sur la Grande Terre et cinq autres, chacune sur un îlot, semblent chercher avec le vaste océan mythique et nourricier l'intimité la plus grande.


La récente vocation touristique de la région fait contrepoint à sa riche histoire minière : cuivre à Ao et à Pilou de 1886 à 1930, nickel et cuivre à Baaba, chrome et cobalt à Yandé au début du XX<sup>e</sup> et, de nos jours, nickel sur le massif de Poum, exploité par la SLN. Poum nous offre cette sensation tant recherchée d'être loin de l'agitation et des tracasseries quotidiennes, et cette légèreté de la vie est garantie et couronnée par la beauté poignante des paysages et par la chaleur de l'accueil.


## Conseils pour le Grand Nord :

La pêche est réglementée et régie par des règles coutumières. Se renseigner avant toute pratique : DDEE province Nord 47 72 39. **Faire le plein d'essence** avant de venir dans la contrée. Prévoir un antimoustique corporel, surtout à la saison chaude.

**Attention ! La Mérétrice**, route menant à Ouégoa, en longeant la baie d'Harcourt, est praticable jusqu'à Arama. **Au-delà, l'itinéraire par la forêt d'Ougne jusqu'à Ouégoa est impraticable**, même avec un 4x4. **Ne vous y aventurez pas !**

## INFOS UTILES

 Nouméa 430 km  
Koumac 56 km  
Ouégoa 80 km

 Aire coutumière : Hoot ma Whaap  
Langues kanak : le nêlêmwa  
et le nyélayu

 1 435  
habitants

Mairie 47 61 85  
accueil@mairie-poum.nc  
Gendarmerie 47 89 30  
Pompiers 18  
Dispensaire 47 74 70



## DÉCOUVRIR

**Les îlots de la baie de Néhoué**, à Malabou, forment un port naturel de 12 km de diamètre.

**Les plages de sable blanc**, tout au long de la côte Ouest, protégées par le grand récif de Poum, sont quasi désertes : idéales pour jouer à Robinson (Nénon à mi-chemin de Boat Pass).



L'église d'Arama.



Vue depuis Boat Pass.

À **Boat Pass**, la Grande Terre s'achève dans un grandiose décor d'archipel.

Le **pittoresque village d'Arama**, avec son église datant de la fin du XIX<sup>e</sup> : direction Koumac, puis première à gauche après Malabou.

La **mine de cuivre Pilou**, près d'Arama, était exploitée par les bagnards. Galeries, puits, tunnel et autres vestiges émouvants. Visite libre, clé d'accès à demander à Gilles Song, en le prévenant bien à l'avance **71 07 58**



La Case à Sel, à Poingam.

## LOISIRS, ACTIVITÉS

**Randonnée pédestre** au site aménagé du sommet d'Arama, env. 2 heures à pied à partir du col.

**Pêche**, au lancer ou à la mouche, infos Beach House Lodge **45 99 45**

**Taxis-boats :**

Relais de Golone **47 20 00**

**Productions locales et visites :**

Site écotouristique de Poingam :

– **La Case à Sel** : « boutique locale », vente de sels, huiles essentielles, artisanat. Parking.

Via un sentier pédestre :

– **Bains d'argile de Kô**, libre participation, spots détente...

– **Marais salant**, production de sel et de fleur de sel de façon artisanale, comme à l'île de Ré.

– **Distillerie d'huiles essentielles** : niaouli, bruyère, eucalyptus, tamanou, santal, pin. Infos **47 94 33**

[salinesdeko@gmail.com](mailto:salinesdeko@gmail.com)



Pêche au bonefish.

## FESTIVITÉS, ANIMATIONS

(infos, dates... par la mairie)

**Marchés :**

Au village, le mercredi matin.

À Güü, le vendredi ; à Arama...

**La fête du Crabe et du Picot**, en février à Arama, une journée d'échange, de partage, de découverte...

Sur le site de Shelloh, au village :

– **la fête de la Mer**, grand marché aux fruits de mer, en juin. Belle fête souriante qui invite à déguster poissons et crustacés du lagon, bien loin de toute pollution ;

– **le festival Shaxhabign**, en octobre : musique et danse.



Chevaux sauvages.



Au festival Shaxhabign.

## 🏠 REPOS, REPAS

**Hôtel-restaurant** : baie de Néhoué, activités, aérodrome. Malabou Beach 47 60 60 [www.malabou.nc](http://www.malabou.nc)

**Ecolodge** : Boat Pass, villas, table d'hôte, activités, détente... Beach House Lodge 45 99 45 [www.beachhouselodgenc.com](http://www.beachhouselodgenc.com)



Bain d'argile.

### Gîte avec camping et table d'hôte :

Kejaon : route de Boat Pass, sentier sous-marin, îlot Nandjalé... 90 05 55 [www.kejaon.wordpress.com](http://www.kejaon.wordpress.com)

### Gîtes sans camping :

Relais de la presqu'île de Golone : piste à gauche après l'hôtel Malabou 47 20 00 [gitedegolone@yahoo.fr](mailto:gitedegolone@yahoo.fr)

De Pagop : Boat Pass, bungalows équipés. Chez Napoléon 47 90 51 / 91 94 35

**Chambres d'hôte** : à Malabou. Chez Suze et Jo 47 54 54 / 78 21 54

### Campings :

Bora Bora Beach, Cawi, route de Boat Pass 96 85 36

Plage de Nénon, gratuit. Aire aménagée, sans sanitaires.

**Snack**, roulotte au village, lun-sam, Kordyline 84 49 61 / 91 37 55



À Boat-Pass.

# Beach House Lodge



8 Villas entièrement équipées



Activités terrestres et nautiques



Table d'hôtes



[info@beachhouselodgenc.com](mailto:info@beachhouselodgenc.com)



45 99 45

[www.beachhouselodgenc.com](http://www.beachhouselodgenc.com)

# BÉLEP DAU AR

**L**es Bélep, formés par les parties émergées de la prolongation de la chaîne montagneuse qui domine la Grande Terre sur toute sa longueur, sont composés de Pott, de Dau Âc, d'îlots rocheux et de la grande Art, qui accueille la quasi-totalité de la population à Waala, chef-lieu de la commune.

L'archipel se trouve au sud d'un grand rectangle compris entre le récif Cook et le récif des Français, le Grand Lagon Nord, l'une des six zones inscrites au patrimoine mondial de l'humanité, et pour cause : l'abondance des poissons y est exceptionnelle, avec, en vedette, mérours, perroquets à bosse, napoléons, mères loches, requins... Les parages sont aussi fréquentés par les baleines.

Alors, dégustez tazards, dawas, saumonées ou langoustes tout frais pêchés, même avec un bon coup de fourchette, vous ne mettrez pas d'espèces en danger. À Bélep, où les toits de paille portent parfois des panneaux solaires et où l'on vit en quasi-autarcie, on troque l'habit du touriste pour celui de l'humain, tout simplement.

**Avant de vous rendre à Bélep**, prévenir la mairie afin d'organiser une rencontre avec le grand chef Amabili Wahoulo, à Waala. Après avoir fait la coutume, vous pourrez vous faire raconter l'histoire de Bélep, celle de son aire coutumière... Ce petit geste de respect, particulièrement judicieux en ces lieux, vous ouvrira les portes et les cœurs.

## Accès

**Par avion** : au départ de Koumac, 35 min, un vol A-R les jeudis. Infos Air Loyauté 25 37 57 / 72 73 65

**Par bateau** : (appeler et réserver à l'avance) Catamaran *Seabreeze*, départ de Koumac, plus rarement de Poum. Croisière rapide (env. 4 h) et confortable sur fond de Grande Terre s'estompant dans le lointain. Rotations les lundis et jeudis au départ de Koumac et les mardis et vendredis au

départ de Bélep. La fréquence peut varier suivant le calendrier, la météo...

Infos et réservations, Yalap Bélep SAS 42 57 74 [reservations@yalapbelepc.nc](mailto:reservations@yalapbelepc.nc)

## 👁 DÉCOUVRIR

Découvrir est bien le maître mot pour un visiteur de ces parages si éloignés des sentiers battus. N'hésitez pas à aller à la rencontre des gens, à vous renseigner à la mairie pour être guidé dans votre exploration des îles mystérieuses.

## INFOS UTILES



Nouméa 470 km

Par avion,  
de Koumac, 35 min

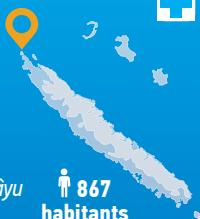
Par bateau,  
de Koumac, env. 4 h



Aire coutumière :

Hoot ma Whaap

Langue kanak : le nyelâyu



867  
habitants



Mairie 47 54 53

[comptabelep@canl.nc](mailto:comptabelep@canl.nc)

Infos touristiques, Rudy 85 08 15

Air Loyauté 25 37 57

[www.air-loyaute.nc](http://www.air-loyaute.nc)

Gendarmerie 42 47 87 quelques permanences par mois.

Dispensaire 47 75 80





La baie de Waala.



Troupe Dagatch.

**Sainte-Marie**, centre administratif de l'île Art, comprend la mairie, le dispensaire, la gendarmerie, l'OPT, l'église, magasins d'alimentation, un des deux fours à pain de l'île...

**L'église de l'île Art**, ornée de vitraux, date des années 1900. C'est l'une des plus anciennes de Nouvelle-Calédonie. Magnifique vue sur la baie de Waala.

**Le mont Tolé Munu** domine Art de ses 283 mètres.

**Les monts Purobuÿ et Kalidane**, dans le sud de l'île, vue panoramique sur la Grande Terre.

## LOISIRS, ACTIVITÉS

**Randonnées pédestres** : demander sur place les sentiers intéressants et autorisés.

**Pêche**, excursions en bateau avec les pêcheurs de Waala. Se renseigner sur place.

## FESTIVITÉS, ANIMATIONS

*(plus d'infos par la mairie)*

**La fête du Tazard**, en août...

**La troupe des danseurs de Bélep**, spectacles sur l'île ou à l'extérieur.



Nourrissage des anguilles.

## REPOS, REPAS

Les hébergements et la restauration se font chez l'habitant.

Rudy, animateur à la mairie, peut vous orienter sur les différentes possibilités.



# OUÉGOA WÉGOA



**O**uégoa, à l'exception de Tiari sur la presqu'île de Pam, égrène les tribus au long de la vallée du Diahot, seul fleuve de Nouvelle-Calédonie, long de 50 km. La région de sa source est un site kanak tabou. La légende dit qu'un chef nommé Goa, grand guerrier originaire de Koumac, a inspiré son nom à la commune. Suite à un combat, il lava ses blessures dans un trou d'eau derrière le cimetière. En langue kanak, *wégoa* signifie *l'eau du chef Goa*.

Le village, qui mène une vie paisible à l'écart de la route principale, se découvre en prenant la première route à droite après le passage du pont. À l'époque des mines, cuivre, or, argent et plomb étaient exploités et la commune compta alors jusqu'à 7 000 habitants. Avec le déclin de ces activités, le fleuve est redevenu la première richesse de la commune. Son embouchure, royaume des palétuviers, est un important vivier de crabes, crevettes et poissons. L'abondance de l'eau et la douceur du climat placent Ouégoa en première position pour la production de bananes en province Nord et font de l'agriculture vivrière le principal moyen de subsistance. Les îlots de Pam, Cocotier, Petit Balabio et Grand Balabio font partie du territoire de Ouégoa même si

les clans de la mer d'Arama y ont des droits de pêche coutumiers.

Désormais, la vallée grandiose et mystérieuse n'attire plus les prospecteurs en quête de fortune, mais bien des touristes en escale au cours d'un tour du Caillou, ou en séjour pour découvrir une flore luxuriante, un passé très particulier, des paysages de toute beauté... et la gentillesse des gens.

Car, à Ouégoa, tout le monde a la banane, aussi bien dans les champs que dans les sourires...

**Info route, attention !** La route menant à Poum, via Arama, en longeant le lagon, est impraticable, même avec un 4x4. **Ne vous y aventurez pas !**

## INFOS UTILES



Nouméa 409 km  
Koumac 35 km  
Pouébo 40 km



Aire coutumière : Hoot ma Whaap  
Langues kanak : le *yuanga*  
et le *nyelâyu*



2 118  
habitants



Mairie 47 64 05

tous-services@mairie-de-ouegoa.nc

Infos touristiques, Karline 47 64 20

Animation communale, Marguerite

81 29 37 animatrice@mairie-ouegoa.nc

Gendarmerie 47 89 60

Dispensaire 47 74 80



## DÉCOUVRIR

**La chapelle**, au-dessus de la mairie, fut rénovée par une association du village fin 2008.





Vue depuis le col d'Amos.



Deux circuits balisés nous invitent à explorer la région :  
– **sur les pas des mineurs**, autour de la presqu'île de Pam ;  
– **sur les traces des missionnaires**, à Bondé.

### LOISIRS, ACTIVITÉS

*(réserver au moins 48 h à l'avance)*  
**Sorties en bateau à la carte** : découverte du Diahot, île Balabio, repas en bord de plage...  
**Excursions en 4x4**, vers des lieux inédits, randonnée...  
Tarap Destination, Ricky 82 14 43

### FESTIVITÉS, ANIMATIONS

*(plus d'infos par l'animatrice communale)*  
**La fête du Diahot**, en mai-juin. Nombreux concours typiques : ligature de crabes, habileté au fouet, etc., et courses de chevaux.  
**La fête du Cheval**, en novembre, courses, jeux équestres, danses...

### REPOS, REPAS

*(pensez à réserver)*  
**Gîte et camping** : direction le village, tout droit... Bungalows, sanitaires ext., barbecue, grand faré équipé, vue panoramique, Tarap Destination 82 14 43 96 00 71  
**Camping** : Amos, en bord de plage, dans une cocoteraie. En direction de Pouébo, prendre la route à gauche au bas du col 46 99 44 / 77 92 00  
Sandwichs et alimentation dans les magasins, station-service.



Palétuviers sur le Diahot.

# POUÉBO PWEEVO

**P**ouébo offre un panorama des plus éblouissants depuis le col d'Amos. Du bas du col jusqu'à Colnett, 50 km plus loin, s'égrènent seize tribus peuplant une belle plaine côtière luxuriante, à commencer par Balade où sont gravées dans la pierre les traces des événements qui ont bouleversé le devenir de l'île : le débarquement de James Cook en 1774, la première messe célébrée en 1843 et la prise de possession par la France en 1853.



Pierres-savon. © Nina

Ici, où les toits de paille côtoient la modernité, la vie est toujours rythmée par les saisons fruitières, le cycle des jardins et les marées favorables. Les tropiques paisibles s'enflamment pacifiquement chaque printemps, pris par une sorte de fièvre de la banane qui met en avant, outre la gastronomie, tout ce que Pouébo recèle de talents : la sculpture sur bois ou sur pierre-savon, les chants et les danses, la vannerie, la culture sous toutes ses formes... Et en dehors de la fête, les produits du jardin ou de l'artisanat sont exposés le long de la route, dans des paillotes parfois simplement gardées par... la tirelire où verser votre monnaie.

Entre la montagne dévalée par de magnifiques cascades et le lagon marié au ciel, les jardins kanak exubérants et colorés nous invitent à savourer les splendeurs de cette région magnifique.

## 👁 DÉCOUVRIR

**Au nord de Balade**, à gauche avant Mahamate, un monument commémore l'annexion de l'île par la France.

**Mahamate**, un peu plus loin, magnifique plage de sable blanc remarquée par James Cook puis par les premiers colons et missionnaires. Un sentier longeant la plage mène au banian où a été célébrée la première messe de Noël en 1843.

**L'église de Saint-Denis** (ou de Balade) est ornée de vitraux représentant l'histoire mouvementée des premiers missionnaires. Du parvis, superbe vue sur le lagon. En face, la stèle originale qui marque l'annexion française.

À Sainte-Marie Pouébo :

- **le sentier écotouristique** de Mazé Dét, balisé, à parcourir à pied dans la grande mangrove de Pouébo ;
- **la plage de Saint-Mathieu**, route goudronnée sur la gauche, abords aménagés.

## INFOS UTILES



Nouméa 442 km  
Ouégoa 40 km  
Hienghène 60 km



Aire coutumière :  
Hoot ma Whaap  
Langues kanak :  
le caac, le nyelâyu  
et le jawe



2 144  
habitants

Mairie 47 64 38

accueil@mairie-pouebo.nc

Point i, Mireille 47 64 38 / 75 30 10

tourisme@mairie-pouebo.nc

Gendarmerie 47 89 65

Dispensaire 47 74 90





À Diahoué



La cascade de Colnett.

**La mission catholique**, à droite après le pont en fer sur la Pouébo. L'église abrite la dépouille de l'évêque Douarre, fondateur de la première mission de Calédonie.

**Plusieurs plages** se succèdent, plus au sud, à Diahoué, Paalo, Colnett, Galarino.

**La cascade de Colnett** (Pwe-Weina) offre plusieurs trous d'eau pour la baignade.

## LOISIRS, ACTIVITÉS

Visites des lieux historiques de Pouébo, randonnées à pied, initiations au tissage, à la sculpture sur pierre-savon, confection du mwata, de bijoux...

Infos Point i 47 64 38 / 75 30 10

**Visite historique de Balade**, Jonas 94 82 62

**Sentier de randonnée pédestre Waraan Marip**, à Diahoué. Infos Rock 79 16 89

**Randonnée**, plantation d'un arbre endémique, repas au feu de bois. Infos Ouane Batch 42 47 92

**Exposition de sculptures** sur bois et sur pierre-savon, ainsi que d'objets en vanneerie. Association Djowero, local à Yambé.

## FESTIVITÉS, ANIMATIONS

**Plusieurs fêtes de tribu** tout au long de l'année. Infos Point i et mairie.

## REPOS, REPAS

(par lieu)

Colnett : écogîte, table d'hôte, camping, Relais de Ouane Batch 42 47 92

[relaisdeouanebatch@gmail.com](mailto:relaisdeouanebatch@gmail.com)

Village : chambre et restaurant d'application (Rivat Lodge et le Loloï) du LP Gabriel-Rivat, en période scolaire. Réserver 79 15 56 / 47 35 35 [rivatlodge@gmail.com](mailto:rivatlodge@gmail.com)

Accueil chez l'habitant, infos Point i.



Balade, lieu de célébration de la première messe de Noël.

### Campings :

Diahoué : en bord de plage, bungalow, faré, repas sur réserv. Payatch, chez Ignace, infos Point i.


Balade : Wo Bwan, chez Henri-Charles 86 69 81

Plages de Saint-Mathieu, Sainte-Marie Pouébo (gratuit).

### Snacks :

Faré du Nord, village, lun-sam 9 h-15 h 45 09 50 / 90 92 78

Au Relais de Ouane Batch, 11 h-14 h.



Sur la route.

# HIENGHÈNE

**H**ienghène présente des paysages et des sites incomparables en Nouvelle-Calédonie, grâce à ses célèbres formations rocheuses spectaculaires. Du mont Panié (1 629 m), sommet du Caillou flirtant avec les nuées, cascadedes eaux vives exacerbant la verdure agrippée aux parois en à-pic, avant d'irriguer de vastes vallées peuplées de petites tribus depuis le cœur de la Chaîne jusqu'à la côte. Le village et sa marina se situent à l'abri, dans l'embouchure de la Hienghène.

Le lagon, préservé de toute pollution, est festonné de plages et parsemé d'îlots. Quelle consécration ! Le livre de référence *Le tour du monde en 80 plongées* consacre une double page à Hienghène. Le site de Cathédrale, dans l'aire protégée de Doïman, est en vedette pour ses canyons majestueux, la présence d'un hippocampe pygmée très rare, sa vocation traditionnelle de paradis pour les morts de la région, sa biodiversité extraordinaire... mais d'autres récifs sont tout aussi exceptionnels : îlot Hienga, pointe aux Cachalots, tombant aux Papillons, anse aux Baleines...

Hienghène, patrie de Jean-Marie Tjibaou, est une commune accueillante et dynamique. Des sites sont aménagés, des guides formés pour vous emmener à la découverte de l'univers kanak dans son écrin de nature splendide, et vous pourrez choisir d'être hébergé, selon vos envies et vos moyens, dans un camping, une case en tribu, un gîte ou un hôtel trois étoiles.

En arrivant du nord, vous devez emprunter le très typique bac de la Ouaième. L'effort est récompensé : Hienghène, c'est beau ! Des forêts vierges d'altitude aux grottes sous-marines, des majestueux massifs verdoyants aux jaillissements éraillés des roches crevant la plaine, de la sage lagune au lagon couru par l'alizé : rien que du beau !

Demandez la carte de la région au Point i, oubliez tout ce qui peut ressembler à une petite aiguille qui tourne ou à un cadran électronique... ça y est ! vous êtes à l'heure de Hienghène, fin prêt à savourer la douceur de la vie.



La Poule.  
© Florent Aupetit

## INFOS UTILES



Nouméa 379 km  
Pouébo 63 km  
Touho 42 km



Aire coutumière :  
Hoot ma Whaap  
Langues kanak : le fwâi,  
le nemi, le jawe et le pije



Mairie **42 81 19** [accueil@mairie-hienghene.nc](mailto:accueil@mairie-hienghene.nc)  
Office de tourisme (OTH) **42 43 57**  
[accueiloth@mairie-hienghene.nc](mailto:accueiloth@mairie-hienghene.nc)  
[www.facebook.com/OTHyehen](https://www.facebook.com/OTHyehen)  
Centre culturel **42 80 74**  
[culturehienghene@mls.nc](mailto:culturehienghene@mls.nc)  
Association Dayu Biik **42 87 77**  
[dayubiik@lagoon.nc](mailto:dayubiik@lagoon.nc)  
Gendarmerie **47 89 80** – Pompiers **42 59 18**  
Dispensaire **47 75 00**  
Stations-service :  
– Tenem, Ouaré **42 42 72**  
– Teganpaïk, 17 km au sud **42 43 33**  
Marina, infos par l'OTH.

# HYEHEN

## DÉCOUVRIR

**La cascade de Tao** : magnifique chute de 100 m de haut, sentier piéton aménagé et bassins pour le bain. L'accès est payant.

**Attention**, la montée des eaux peut être rapide, si le temps est couvert au sommet ou pluvieux, ne vous aventurez pas.

**Le bac de la Ouaième**, gratuit, est le dernier de Calédonie. Il évolue dans un décor grandiose 24/24.

**Le pont sur la Tanghène** : point de vue sur le Sphinx, îlot rocheux abritant la baie.

**La mission de Waré** (Ouaré), en bord de mer, fut fondée en 1897, puis reconstruite en 1930.

**La plage du village** fait face à Puxa et à Wejo (la Poule et le Sphinx).

**La Poule**, couvée des yeux pour évaluer l'humeur du temps, pressentir l'imminence d'une marée favorable, évoquer la légende de son arrivée et la généalogie des clans... L'îlot tient une place toute particulière dans le cœur des gens d'ici.

**Le belvédère**, à 2 km au sud du village : aire de repos, magnifique vue à 360° sur la Chaîne, le lagon et les îlots. La table d'orientation est une véritable œuvre d'art en acier découpé.

**L'aire de repos Khaa Bilou** : point de vue et aire d'observation des roussettes. Quelques pièces sont nécessaires si vous souhaitez y pique-niquer. Camping possible.

**Les falaises et la lagune** de Lindéralique, à 6 km au sud du village : jaillissement de calcaire noir découpé au scalpel.

**La route des grottes**, de Pindache à Lindéralique : découverte des tribus de Koulnoué et de Lindéralique, des falaises et de la lagune.

**La vallée de la Hienghène**, splendeur verdoyante, et ses tribus, en venant de Pouébo :

*(prévoir une coutume)*

Route à droite juste avant le pont, au village :

**Tiendanite**, piste à g. après env. 15 km. Tribu natale de Jean-Marie Tjibaou, où est commémoré en mai l'anniversaire de sa mort. **Wan Yaat**, après la tribu de



Poindjap (avant Tiendanite), site commémoratif, où dix militants kanak, dont deux frères de Jean-Marie Tjibaou, ont perdu la vie dans une embuscade en décembre 1984 (ne pas prendre de photos).

**Tendo**, tout droit, à 25 km du village, et les tribus de la Chaîne : **Bas-Coulna** ; **Haut-Coulna**, à 45 km, par une piste sur la droite (au niveau des trois pins à g.) ; **Wayaath** par une piste à gauche ; **Ouayaguette**, à 50 km.

Pour traverser la Chaîne jusqu'à Gomen, piste à d. avant Ouayaguette. Un 4x4 tout-terrain est conseillé. En cours de traversée, une pancarte vous indique la direction de Gomen. Piste impraticable en cas de fortes pluies.

**Piste des tribus de la Chaîne** : 4x4 obligatoire par temps pluvieux et vivement conseillé par temps sec.

Route à droite après le pont :

**Wérap**, à 7 km.

**Le mont Panié** : le toit du Caillou, au sein de la nouvelle aire naturelle protégée du Thönyë «pandanus», d'une superficie de 11 000 ha. Il est intégralement couvert par une forêt humide vierge d'une richesse unique au monde en matière de biodiversité. **Attention, l'accès au mont Panié est interdit**, aucune possibilité d'y randonner. Plus d'infos par Dayu Biik [42 87 77](tel:428777)

## LOISIRS, ACTIVITÉS

**Le centre culturel** Goa Ma Bwarhat, lieu de culture et d'échanges. Cases de chefferies, ateliers, espaces de création, expositions temporaires... Infos 42 80 74

**Séjours en tribu** et initiation à la culture kanak par l'OTH.

**Randonnées pédestres** nombreuses et variées, pour tous niveaux, de deux à sept heures de marche. Infos OTH 42 43 57

**Sentiers de randonnée** (balisés, accès libre) : roches de Lindéralique ; col du Ga Wivaek ; roches de la Ouaième. Fiches rando gratuites dans les offices de tourisme. **Vérifier l'accessibilité des sentiers**, notamment après de fortes pluies...

**Plongée sous-marine, randonnée palmée, taxi-boat**, sentiers sous-marin et botanique de l'îlot Hienga, promenades sur la rivière, **location de kayaks...** Babou Côté Océan 42 83 59  
[www.babou-plongee.com](http://www.babou-plongee.com)

**Base nautique**, au village, kayak, stand up paddle... : tour de la Poule, descente de la rivière Hienghène... Nord Aventure 42 84 28

**Taxi-boat** Houleyo, à la marina : balades en baie de Hienghène et vers les îlots, sur réservation. Daalik, Bruno 90 09 24 45 73 16

**Sculptures**, tribu de Pindache (à 2,5 km de l'entrée), initiation, vente, Joséphine 81 72 70 / 83 21 60

## FESTIVITÉS, ANIMATIONS

**Marché** de produits vivriers, au village, mardi et vendredi matin.

**Nombreuses animations** tout au long de l'année (marché aux fleurs...). Calendrier et infos par l'animation communale 42 81 44

**Tali Toot**, en octobre, semaine artistique au centre culturel.

**Grand Prix des raids du Nord**  
[www.challenge-org.nc](http://www.challenge-org.nc)

## REPOS, REPAS

**L'OTH** vous informera sur les hébergements, repas et activités possibles dans toutes les tribus 42 43 57

**Hôtel-restaurant** Koulnoué Village, activités, Wi-Fi, snack de 11 h à 16 h, tous les jours 42 81 66 [www.koulnouevillage.nc](http://www.koulnouevillage.nc)

**Gîte et table d'hôte** Ka Waboana Lodge, au village, Wi-Fi, snack de 11 h à 14 h 42 47 03 / 91 81 37  
[www.kawaboana-lodge.nc](http://www.kawaboana-lodge.nc)

**Gîte et camping** Houlo Men, tribu de Ouanpoués, bungalows équipés, bord de plage. **Table d'hôte** sur réservation (au moins 24 h à l'avance), Jean-Yves 83 91 62 53 24 87 [jeanyvespoadjaoo@gmail.com](mailto:jeanyvespoadjaoo@gmail.com)

### Chambres d'hôte

Koune Wé Foinbanon, Lindéralique, Wi-Fi, bungalows, bloc sanitaire, bord de plage, loc. kayaks, repas sur commande, Hugo 42 70 51 / 53 37 32 [kwf.daralik@hotmail.com](mailto:kwf.daralik@hotmail.com)

### Accueils en tribu :

(en 4x4 si pluie)

**Wérap** : sur la route qui longe la rivière, prendre à gauche à la première intersection. Chez Bernadette 87 61 59

### Tiendanite :

– Paladje, chez Davina et Pauline 95 54 78 83 22 18

– Chez Charline, Fanny 83 23 07 / 85 50 24

**Tendo** : Chez Julie 85 43 12

**Wayaath** : L'Oasis, chez Laura et Étienne 46 94 61 / 89 31 68

**Quayaguette** : Chez Cécile 72 59 04

### Campings :

(les campings proposent souvent des activités, des repas. Renseignez-vous et réservez à l'avance) Koulnoué, club de plongée, Wi-Fi 42 83 59

Tribu de Pindache, Les Frères et Sœurs 82 68 66 / 91 42 98 / 81 72 70

Aire de repos Khaa Bilou, voir sur place.

Tribu de Lindéralique, du Billet de 500 42 33 07

Tribu de Ouendjik, chez Maria 42 56 94

Tribu de Tao, Chambonnier 87 01 69

**Snack** : La Bellevue, à Tenem (derrière la station Mobil) 96 40 39

**Plats et bougnas** à emporter, service de gamelles, tribu de Koulnoué, en face du camping Koulnoué. Chez Arlette 47 37 97





# BABOU CÔTÉ OcéAN



« Une activité pour chacun » pourrait être le slogan de Babou Côté Océan. Nous sommes à votre écoute afin de répondre à toutes vos attentes.

**Hébergement** Terrain de camping situé en bord de mer au cœur de la tribu de Koulnoué (WC, douches, WIFI) **1 000 CFP par nuit et par personne.** Possibilité de louer du matériel de camping, nous consulter.

**Plongée** Découvrez une quinzaine de sites exceptionnels.  
**Deux plongées le matin 13 000 CFP.**  
**Location du matériel 2 000 CFP.** Possibilité de garder vos enfants.

**École de plongée** Baptêmes, formations, cours particuliers, passage de brevets. **Le baptême de plongée est à 9 000 CFP matériel inclus.**  
**Pour les formations, nous consulter.**

**Sortie à l'îlot & Randonnée palmée** Découvrez les sentiers botanique et sous-marin de l'îlot Hienga, situés au cœur de la première aire marine protégée de la province Nord **6 000 CFP la matinée matériel inclus.**

**Promenade en bateau** Sortie en mer et en rivière à la découverte de sites naturels exceptionnels **5 000 CFP la balade de 2 heures l'après-midi.**

**Location de kayaks** **1 500 CFP pour la demi-journée.**

**Réservation  
nécessaire**

Tarifs par personne, jusqu'au 31 décembre 2024

*Les récifs de Hienghène font partie des zones inscrites par l'UNESCO sur la prestigieuse liste du Patrimoine Mondial de l'Humanité depuis juillet 2008.*

**Tél. : 42.83.59 - [www.babou-plongee.com](http://www.babou-plongee.com)**

**E-mail : [info@babou-plongee.com](mailto:info@babou-plongee.com) - Blog : [www.babou-plongee.com/blog](http://www.babou-plongee.com/blog)**

**Agrement Nautique Touristique : ANT 09-010**

# TOUHO TUO CÈMUHÎ



**T**ouho, directement reliée à l'autre versant de l'île par la transversale Tiwaka-Koné, occupe une position centrale non seulement sur la côte Est, mais aussi dans l'archipel, avec son aérodrome et son port face aux îles Loyauté.

Vestige d'une histoire tumultueuse, le fort militaire, en activité jusqu'en 1916, s'éroule sur les hauteurs, tandis que le pin colonnaire qui se dresse à l'entrée du port nous offre un symbole plus pacifiste : il fut planté là en 1870 par un chef de la Tiwaka pour marquer la première union mixte dans la région.

Les onze tribus et le village vivent essentiellement d'agriculture, de pêche et de chasse. Le tourisme vert se développe sous l'égide du Point i qui sert de relais pour de nombreuses activités favorisant le contact avec la population et sa culture.

## 👁 DÉCOUVRIR

Au village :

**La plage Lévêque**, site agréable de baignade et de pique-nique.

**Le fort militaire**, en ruine, avec autorisation. Infos au Point i.

**Le point de vue de l'antenne**, praticable à pied ou en voiture.

En allant vers Hienghène :

**Teganpaik**, au cœur de la tribu : aire de repos, cases traditionnelles, plantations...

**L'aire de Tiwandé** offre de nombreux aménagements aux visiteurs.

**La vallée de la Tipindjé**, accessible par les deux rives. La tribu se situe sur celle de gauche.

Vers Koné :

**Pouiou** : deux aires aménagées, tables de pique-nique. Vue magnifique sur le lagon.



Case du GR° Nord à Tiwaé.

**La cascade de Kokingone**, accessible avec un guide. Superbe site, vue sur la vallée et l'embouchure de la Tiwaka.

**L'aire aménagée de Kokingone**, pour la détente ou le pique-nique. Marché mensuel.

**Pombeï**, l'aire aménagée d'Apouapouiou était fermée et la baignade interdite lors de notre passage.

## 🌿 LOISIRS, ACTIVITÉS

**Contacter le Point i au moins 48 h à l'avance 42 88 07**

**Randos pédestres, par tribu :**

Kokingone : 3 h, culture, cascade, histoire du trou d'eau qui fait le soleil et la pluie. Thérèse ou Simone 52 96 19



Randonnée à Kokingone.



La plage Lévêque.

Aire de repos et de jeux, au village.



Tiwaé : le couloir de Tiwaé, 1 h 30 min.  
Jean Dihan 90 37 20

Ouanache : le sentier de la grotte, ou les  
pétroglyphes. Lydie Thy 92 92 22 / 97 32 19  
**Le GR® Nord**, plusieurs tronçons passent  
par Touho. Référents : à Pombeï, Yrenne  
50 49 93 ; à Tiwaé, Jean 90 37 20 ;  
à Ouanache, Lydie 92 92 22 / 97 32 19 ;  
infos transports..., fiches rando  
<https://randonnees.tourismeprovincenord.nc>

## FESTIVITÉS, ANIMATIONS

**Marché**, au village, avec restauration,  
mercredi et vendredi de 7 h à 12 h.

**Fête de la Musique**, en juin.

**Fête communale et journée découverte**,  
en août (en 2023), animations, chants,

danses, concerts, dégustation et vente de  
produits agricoles, produits artisanaux,  
ateliers de vannerie...

Des randonnées pédestres sont organisées  
pour découvrir les plus beaux paysages.

**Concours de pêche**, en décembre. Infos  
Point i.

## REPOS, REPAS

Au village :

**Chambres d'hôte et camping**, coin  
cuisine... Auberge Timay Évasion, Stan  
42 88 20 / 83 56 29 [timayevasion@gmail.com](mailto:timayevasion@gmail.com)

**Accueil en tribu :**

Tiwaé : faré, restauration, chez Ruth et  
Suzanne 87 34 22 / 83 41 25

**Camping :**


Aire aménagée de Teganpaik avec sani-  
taires, réservations 74 44 14 (voir avec les  
gens de la tribu pour l'électricité).


Snack de la baie, lun-vend 7 h-15 h, au vil-  
lage 50 32 03



Road shop.

## INFOS UTILES

 Nouméa 337 km  
Hienghène 45 km  
Poindimié 28 km

 Aire coutumière :  
Paicî-Cèmuhî  
Langues kanak :  
le cèmuhî, le pije  
et le vamale



 2 380  
habitants

Mairie 42 88 07

[tousservices@mairie-touho.nc](mailto:tousservices@mairie-touho.nc)

Point i 42 88 07

[tourisme@mairie-touho.nc](mailto:tourisme@mairie-touho.nc)

Gendarmerie 47 89 75

Pompiers 42 87 67

Dispensaire 47 75 10

Marina, infos par la mairie.



# POINDIMIÉ

**P**oindimié compte une vingtaine de tribus, égrenées le long du littoral ou nichées dans les vallées verdoyantes et mystérieuses aux cascades vertigineuses. Ce fort ancrage de la vie traditionnelle authentique trouve sa contrepartie moderne dans la ville de Poindimié, cité la plus importante de la côte Est dont elle est le principal pôle administratif.

On accède à Poindimié de partout : par la mer, à la darse de Tibarama ; depuis le nord grâce au pont sur la Tiwaka ; depuis le sud grâce à celui qui enjambe la Tchamba ; depuis la côte Ouest reliée par la transversale Koné-Tiwaka.

Magnifiques plages et îlots, joyaux sous-marins inscrits au patrimoine mondial de l'Unesco, biodiversité de la faune et de la flore terrestres, culture préservée bien vivante...

Poindimié a bien des attraits. Et chacun trouvera sa façon de les découvrir : simple arrêt sur une aire de repos pour pique-niquer au cœur d'un site splendide, farniente sur une plage tranquille, promenade en forêt primaire ou plongée dans le merveilleux lagon... À Poindimié, point de limite !

## INFOS UTILES



Nouméa 309 km

Touho 28 km

Ponérihouen 29 km

Koné 85 km par la Koné-Tiwaka



Aire coutumière : Paicî-Cèmuhî

Langues kanak : le paicî et le cèmuhî



5 006  
habitants



Mairie 42 60 10

tousservices@mairie-poindimie.nc

Mairie de Poindimié - Pwêêdwiimîâ

Gendarmerie 47 89 00 / 17

Pompiers 42 89 00 / 18

Centre hospitalier du Nord 42 71 44

## 👁️ DÉCOUVRIR

**Les luxuriantes vallées** s'habillent de forêts séculaires, surplombées par les étoiles de dentelle des fougères arborescentes, à parcourir à pied, à cheval ou en voiture... Les gens d'ici se font un plaisir de conter les légendes inscrites dans le paysage.

**La rivière Tiwaka**, majestueuse, forme la limite nord de la commune.

**La vallée d'Amoa**, vers le nord, recèle les ruines d'un ancien barrage. Les courageux envisageront l'escalade du pic d'Amoa (560 m). Point de vue époustoufflant.

**La Napoémien**, avec ses jolies petites cascades, se visite à pied. Suivez le guide !

**Les vallées d'Ina et de Névaho** offrent une excursion dans un paysage varié.

**La Tchamba**, en limite sud de la commune, forme l'un des plus larges estuaires de la côte Est, surplombé par une forêt primaire dont les arbres auraient abrité les ancêtres des ancêtres. Le pont qui enjambe la rivière est le plus long de Calédonie.

# PWĒEDI WIIMĪĀ



La cascade de Saint-Thomas.

**Le lagon** déploie toute la palette des bleus, entre marine et turquoise, et révèle toute l'exubérance de la vie sous-marine aux amateurs de plongée ou de randonnée palmée qui ont le choix parmi plusieurs dizaines de sites, réputés pour la richesse de leur flore et de leur faune.

**Tiéti**, immense plage idyllique.

**L'îlot Tibarama**, pour aller passer la journée à taquiner le poisson, le calme ou l'immensité. Sentier botanique.

**La case traditionnelle du district de Bayes**, à proximité de la maison commune de la tribu. Demander l'autorisation aux coutumiers avant de faire une photo ou de pénétrer dans la case.

Architecture sacrée particulière :

**L'église de Tyé**, 1865, classée monument historique, décor intérieur très soigné.

**La chapelle Saint-Pierre d'Ometteux**, à clocheton arcade et fresques intérieures.

**L'église Saint-Paul**, à Pambou, aux murs de galets collés à la chaux.

**Les temples de Tibarama et de Ouindo**.

**Les vestiges de l'abbaye et de la chapelle de la Trappe**, à Wagap.

## LOISIRS, ACTIVITÉS

**Plongée sous-marine et plongée avec recycleur**, formations, sorties découvertes... « Free Nitrox » Tiéti Diving 51 34 73

[www.tieti-diving.com](http://www.tieti-diving.com/) / 

**Randonnée palmée** au récif, Aqualagoon 42 88 99

[www.facebook.com/Aqualagoon.poindimie](https://www.facebook.com/Aqualagoon.poindimie)

**Randonnées pédestres :**

À Napoémien, culture kanak, découvertes, guide diplômé, Jehudit 81 82 98

**Sentiers du Koyaboa :** vues splendides.

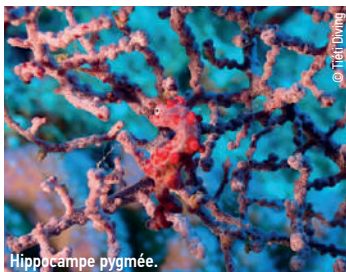
**Le GR® Nord**, au départ de Saint-Thomas : étapes vers Ponérihouen ou vers Touho. Accueil, repas et activités possibles à la tribu de Saint-Thomas.

Référente GR : Érika Pondatta 70 86 04

Navettes, infos GR, fiches rando, autres sentiers :

<https://randonnees.tourismeprovincenord.nc>





Hippocampe pygmée.

**Kayak**, par l'association Odyssee :

[www.facebook.com/odysseepdm](http://www.facebook.com/odysseepdm)

– En mer, darse de Tibarama,  
Jordi 80 68 06 et Valérie 97 66 50

– Descente de la rivière Amoa,  
Miguel 83 42 11 et Myriam 90 68 37

– Sorties pleine lune en mer et en rivière.

À Névahô : loc. kayaks, paddles, balade sur  
la rivière 51 34 29 / 96 38 12

**Plantes d'ornement et endémiques :**

(visites, ventes)

Le jardin d'Henriette, Napoémien 42 38 07  
92 61 34

Le jardin de Fabiola, Névahô 99 85 12

**Produits locaux :** café, miel, vanille,  
confitures, sous la marque Hoïa. GAPCE  
42 72 64 [gapce@lagoon.nc](mailto:gapce@lagoon.nc)

**Sculpture**, expo, vente, initiation :

– À Pambou, Yann Gopoéa 72 29 36

– À Tiéti, Ilie Poindipenda 85 25 11

**Art, artisanat local :** (non exhaustif)

Isabelle Staron-Tutugoro, artiste 93 43 65 [f](#)

La Case aux Trésors, village 99 42 34 [f](#)

Vous trouverez aussi des plantes, des  
fleurs locales, de l'artisanat, des produits  
locaux, sur les marchés et lors des  
festivités.

## FESTIVITÉS, ANIMATIONS

Dates des festivités : infos mairie [f](#)

**Marchés :**

Napoémien, 1<sup>er</sup> vendredi du mois.

Au village, mer, vend, dès 6 h.

**Le Salon international du livre océanien**

en septembre-octobre, les années impaires.

Infos [www.maisondulivre.nc/silo](http://www.maisondulivre.nc/silo)

**La fête communale :** week-end décou-  
verte autour du cocotier, du pandanus et  
du taro.

**Art'East**, semaines artisanales, pour apprécier la finesse d'une sculpture, la robustesse élégante d'un tressage, la poli d'un bijou... Expos à l'hôtel Tiéti. Dates, infos : Isabelle 93 43 65 [isatutugoro@hotmail.com](mailto:isatutugoro@hotmail.com)

**Location de voitures :**

Garage Niaoutou 28 85 83 / 77 81 78

Point Rouge 75 36 79

## REPOS, REPAS

**Hôtel-restaurant :** Tiéti 42 64 00

[www.tieti.nc](http://www.tieti.nc)

**Gîtes :**

Vallée d'Ina : bungalows, case, grand coin  
cuisine. Newejié 42 70 74

[www.gite-newejiie.com](http://www.gite-newejiie.com)

Napoémien : bungalows équipés. Les Pouroua  
42 72 98 [andierichard@gmail.com](mailto:andierichard@gmail.com)

Névahô : chalets et bungalows équipés,  
camping 51 34 29 / 96 38 12



Au marché.

**Campings :**

À Ina : avec bungalows, loc. kayaks,  
gîte d'Ina 51 04 04

Plage de Tiéti.

Maison commune de Napoémien.

**Snacks :**

Le Broussard 74 57 87

Naaoutea 42 47 00

Pizza Koyaboa 42 74 22

Boulangerie-pâtisserie, snacking. Le P'tit Café  
42 71 05



Randonnée palmée sur le récif.

# Plongez à Poindimié

Patrimoine mondial de l'UNESCO

ANT-09-068



**NOUVEAU**

Plongée recycleur

Tél. : (687) 513.473

[www.tieti-diving.com](http://www.tieti-diving.com)

Tieti Diving



Poindimié



**NITROX**



Classé au Patrimoine Mondial de l'Unesco

# Découvrez le récif de Poindimié

Avec Nous !

Aqualagoon



Poindimié

clésCréations

Repartez avec  
les vidéos de  
vos plongées !



Rando palmée guidée  
sur le récif-barrière

Unique sur le territoire !!

Tél. : (687) 42.88.99 - aqualagoon

Agrement trans porteur touristique N° ANT 13-010

POINDIMIÉ

181

# PONÉRIHOUE

**P**onérihouen signifie *l'embouchure de la rivière*, or les estuaires de la Tchamba et de la Nérihouen se donnent des allures de fleuve : la première est enjambée par le pont le plus long du pays, la seconde est franchie par le pont Eiffel dont les croisillons métalliques ont inspiré le petit nom de pont X. La commune comprend treize tribus : Tchamba, Néouta, Grondu, Grochain, Saint-Yves, Napwepa, l'Embouchure, Goyetta, Goa, Mou, Monéo, Néavin et Po, et deux districts coutumiers : Ponérihouen et Monéo. Dans la mythologie traditionnelle, que les vieux continuent de faire vivre, la région de la Tchamba fut le lieu de départ du peuplement de la Grande Terre : les clans Bayes vers le sud et les Dui vers le nord.

Principale richesse, le bois (houp, tamanou, kaori...) fut exploité par une scierie sur la route de l'Aoupinié. Ces essences, désormais préservées, font le bonheur de talentueux sculpteurs.

Le café, reconnu un temps comme le meilleur du monde, est cultivé sur de nombreuses parcelles : arabica mûrissant grain par grain à l'ombre des sandragons et des érythrina, ou *café soleil* (robusta) aligné en strictes rangées. Autour des toits de paille ancestraux, les pétroglyphes jalonnent les sentiers porteurs d'histoire, les sourires embellissent les visages, la nature est exubérante. Le calme, presque irréel, souligne l'authenticité de la contrée.



Cerises de café.

## 👁 DÉCOUVRIR

En venant de Poindimié :

**La vallée de la Tchamba**, très vaste, avec sa forêt luxuriante, ses gravures rupestres, sa tribu calme embellie de jardins, est accessible par les deux rives.

**La vallée de la Napia**, première à droite après Tiakan.

**La vallée de la Nimbaye** possède deux accès :

– à droite, avant le pont X, cultures et jardins kanak se succèdent au bord de la route qui longe la rivière pour mener aux tribus de Grondu, de Grochain et à la vallée de la Nimbaye. Plus loin, dans la Chaîne,

on accède aux tribus de Saint-Yves et de Napwepa ;

– à la sortie du village, une route, à droite, emprunte la rive gauche pour desservir la mission de Téouty et les tribus de Goyetta et de Goa. Elle se prolonge par une piste, à gauche à l'abribus de Goa, qui serpente entre les arbres, parfois géants, jusqu'à Gohapin sur le versant ouest de la Chaîne. Après env. 1 h de route, prendre à gauche pour rejoindre Poya, tout droit se trouve l'antenne de l'Aoupinié, un point de vue exceptionnel sur toute la région. Un 4x4 est nécessaire pour cette traversée.

**Des aires aménagées**, nombreuses, permettent la détente et le pique-nique.

## INFOS UTILES



Nouméa 280 km  
Poindimié 29 km  
Houaïlou 46 km



Aire coutumière :  
Paicî-Cèmuhi  
Langues kanak :  
le paicî et l'ajjë

👤 2 420  
habitants



Mairie 42 85 02

mairie-ponerihouen@canl.nc

📠 Mairie Pwäriwâ - Ponerihouen

Animateur communal

42 48 41 / 77 17 92

Gendarmerie 47 89 35

Dispensaire 47 75 30

Accès Wi-Fi au village.





# PWÄRÄIRIWÄ

La Nérihouen au village.

## LOISIRS, ACTIVITÉS

**Le Comité d'Animation de Ponérihouen (CAP)** fournit toutes les informations sur les activités et animations de la commune. Adèle Poéda **79 62 89**

[www.facebook.com/capponerihouen963](https://www.facebook.com/capponerihouen963)

### Randonnées pédestres :

**Le GR® Nord**, deux étapes, Napwepa-Tchamba et Tchamba-Saint-Thomas (à Poindimié).

Accueil et repas possibles dans les tribus. Référents GR, à Tchamba : Hélène **86 01 86** ; à Napwepa : Michel Tutugoro **90 10 77**  
Infos GR®, transports...

<https://randonnees.tourismeprovincenord.nc>

**Activités** : initiation au tressage, randonnées guidées, cascade Nätö, confection de bougna... Néouta, Association Aidaa **87 68 66 / 75 06 65**

**Visite d'une ferme, randonnées pédestres...** Vallée de la Tchamba, Néouty Découvertes Edwige **42 52 53 / 89 20 30**

**Pêche au gros**, sorties îlots, circuit découverte, Tiakan Fishing **70 15 11**  
[tiakanfishing@outlook.fr](mailto:tiakanfishing@outlook.fr)

**Sculpture**, expo, vente, initiation :

– à Néouta, Waya Menrempon **54 66 42**

– à Monéo (balade possible), Clément Eurisouké **75 87 08**

**Produits locaux**, café... GAPCE **42 85 80**



Le pont Eiffel ou « pont X ».

## FESTIVITÉS, ANIMATIONS

(infos, dates... par le CAP)

### Marchés :

– **Le marché communal**, au village, où les tribus viennent vendre leurs produits :  
Lun : Po, Monéo, Néavin.

Mar : Mou, l'Embouchure, Grondou.

Mer : village, Goyetta, Goa.

Jeu : Tchamba, Tiakan, Néouta, Saint-Yves, Sainte-Thérèse.

Vend : toutes les tribus et le village.

### – Les marchés en tribus :

Mar : Tchamba, Néavin.

Mer : Goyetta, Saint-Yves.

Jeu : Goa, l'Embouchure (en bord de RT1, lieu-dit Narapon).

**Fête de l'Igname et du Taro**, fête communale agricole et culturelle, en août. Ventes diverses, ambiance musicale, chants, danses...

**Fête de la Plante verte et du Taro**, fin mai, pendant une semaine, tribu de l'Embouchure.

**Fête de la Fleur et de la Plante verte**, en juin, sur le site du CAP.

**Mini foire Agricole**, en octobre, au stade, expos, animations...

## REPOS, REPAS

### Accueils en tribu :

Tribu de Tchamba, Teawè : table d'hôte, camping, cases. Hélène Nimbaye **86 01 86**

Tribu de Néouta, gîte Nâdo, camping, activités, partage.... Waya **54 66 42** [f](#)

### Campings :

Tiakan, farés en bord de plage, bungalows **42 85 14 / 95 75 20**

Tiakan Fishing, table d'hôte **70 15 11**

Tchamba, table d'hôte, bungalows, Néouty Découvertes **42 52 53 / 89 20 30**

La case du stade.

© GT-NC



# HOUAÏLOU

**H**ouaïlou est un site de peuplement ancien et important, comme en témoignent les vestiges des tarodières zébrant les flancs des montagnes. Les habitants se répartissent entre les trente-trois tribus, des vallées et du bord de mer, le village de Houaïlou et celui de Poro.

La transversale depuis Bourail, par le col des Roussettes, n'est plus l'accès obligé à la côte Est depuis la mise en service de la Koné-Tiwaka. Cependant, ce parcours dans la montagne tropicale puis au long de la vallée ébouriffée de touffes de bambous a gardé tout son charme.

Le célèbre missionnaire ethnologue protestant Maurice Leenhardt (1878-1954) vécut de nombreuses années dans la vallée, à Do Néva, où l'on forme des jeunes à l'agriculture. La mission de Nédivin (Église évangélique) et, plus tardivement, celle de Nindiah (Église catholique) eurent aussi leur part dans la transmission des langages et modes de vie occidentaux.

La mine, seule ressource industrielle, marque le paysage d'ocres dont la beauté tragique flamboie sous les lueurs du couchant.

Aux forêts humides primaires jalonnées de pétroglyphes, certains agriculteurs de la commune ont choisi d'ajouter une forêt qui fait accourir les gourmets chaque été. Ses fruits délicieux sont désormais les plus gros, les plus parfumés et les plus abondants du Caillou.

Vous avez deviné ? Ce sont les letchis, bien sûr !



## INFOS UTILES



Nouméa 234 km

Poindimié 75 km

Bourail 71 km



Aire coutumière : Ajië-Arhö

Langue kanak : l'ajië



3 955  
habitants



Mairie 42 52 20

mairie-houailou@lagoon.nc

Animateur communal 42 52 20

Gendarmerie 44 87 90

Dispensaire 47 75 40



## 👁 DÉCOUVRIR

**La cascade de Bâ** (Bwa), sentier juste avant le second pont après le panneau indiquant la tribu. Un endroit idéal pour se rafraîchir et pique-niquer. Belle chute et grand bassin. Tirelire à l'entrée. Ruines de l'ancienne usine d'**eau de Javel**.

**Le temple protestant** de la tribu de Bâ peut faire l'objet d'une promenade en sortant du bain.



# WAA WILUU

Paysage sur la transversale.

**Le barrage de la Néaoua**, piste à droite entre Poro et Kouaoua, au-dessus de la tribu éponyme. L'écriture *Né awa* désigne la place des arbres awa dont l'écorce servait à confectionner les habits traditionnels. **Poro**, un village minier typique avec ses rues tirées au cordeau.

**La vallée de Kua** (Wa' ou Kwa) : à 1,2 km de la sortie de Poro, piste à gauche longeant la mer, frayée entre les noirs cailloux fendant l'écume marine et les falaises de roches sombres cascading d'eaux vives. La petite tribu garde l'accès à une immense plaine de Far West. Possibilité de randonnée sur les crêtes.

**Route de Kouaoua** : paysage saisissant des terrasses d'exploitation où dominent les ocres rouges.

**La cascade de Coula**, à mi-chemin de la transversale vers Bourail, à gauche après le pont de Coula. Grand bassin, point de vue. Prendre contact avec les habitants pour l'accès.



La vallée de Kua.

## LOISIRS, ACTIVITÉS

*(contacter les prestataires une semaine ou deux à l'avance)*

**Randonnée pédestre**, à Boréaré (proche de Coula), sentier Bweö, env. 6 h. Pétroglyphes, cascade, rivière, baignade... Guide Jean-François Gowé 81 14 22 (laisser un message) / 42 48 59

Infos et fiche rando

<https://randonnees.tourismeprovincenord.nc>

**Visite et vente** de plantes et de fleurs, tribu de Boréaré, chez mamie Colo. Clotilde 87 67 59

**Randonnées équestres**, à Ouakaya, vallée de Néaoua. Abel Euribéari 97 57 86

## FESTIVITÉS, ANIMATIONS

### Marchés :

Au village, à Poro, à Bâ, à Coula... Infos et dates par la mairie.

**La fête du Letchi**, en décembre, sous l'impulsion de la tribu de Gondé qui lança les plantations en 1998. Toute la population est mobilisée, nombreux concours, ambiance assurée.

## REPOS, REPAS

**Gîte** (case ou bungalow équipé), **camping**, **table d'hôte**, tribu de Nédiouen. Chez Christelle 93 11 48 / 42 47 39



La cascade de Bâ.

# KOUAOUA

**K**ouaoua, la plus récente commune du pays, fut détachée administrativement du territoire de Canala en avril 1995. Les deux villes ressemblent à deux sœurs, chacune nichée au fond d'une baie profonde offrant un bon port naturel dominé par de majestueuses montagnes. Kouaoua compte sept tribus, outre le village minier. Car, ici, l'activité minière est omniprésente ; c'est la principale source d'emplois, avec l'agriculture et la pêche.

Que l'on arrive à Kouaoua de Canala, de Houailou ou de Sarraméa, par la route aux 511 virages, les paysages variés marient ou heurtent les verts, les ocres et les bleus pour le plus grand plaisir des yeux. On vous a dit 512, de source sûre ? Impossible de recompter tant la beauté du paysage captive le regard. Les paysages pétris d'ocres flamboyants recèlent des turquoises secrets, enchâssés dans l'émeraude : les trous d'eau des creeks dans leur écrin de forêt tropicale. Et des cascades éclatantes de blancheur, dont l'incessant bavardage semble laver l'esprit, tandis que le corps s'abandonne au massage d'un remous, à la fraîcheur bienfaisante du cristal liquide. L'écotourisme est en plein essor dans les tribus, avec la formation de guides prêts à vous faire découvrir ces beautés secrètes.

Une chance pour ceux qui fuient les foules vacancières : Kaawiipaa reste une destination qui fleure bon l'aventure, à découvrir à l'aide d'une carte, certes, mais surtout grâce à ces rencontres avec des *gens vrais* qui appellent l'amitié à se nouer et à perdurer.

## DÉCOUVRIR

**L'aire de repos Fa Mé Nidi Ori**, avant le carrefour RPN5-RPN3 (de Koh) en venant de Sarraméa, est aménagée pour le pique-nique (tables et barbecues), au bord d'un creek, tout près d'une cascade idéale pour se rafraîchir.

**L'aire de repos culturelle de Kutuö**, un peu plus loin, mais aussi avant le carrefour, est dédiée à la culture kanak et aux espèces endémiques. Après le franchissement du Xwapêrê (portail kanak, en xârâcùù), longer le chemin où cinq sculptures, représentant les esprits, incitent au respect. Leur double face rappelle que nous sommes continuellement observés dans nos actes. Ce chemin vous mènera au point de vue sur la vallée et la cascade de Koh (Bameciara).

## INFOS UTILES



Nouméa 175 km  
Houailou 40 km  
Canala 45 km



Aire coutumière :  
Xârâcùù  
Langues kanak :  
le méa, le xârâcùù et l'ajjè



Mairie 42 64 64

accueil@mairie-kouaoua.nc

Service animation : Ludmilla 42 64 66

Gendarmerie 45 53 20

Pompiers 18

Dispensaire 47 75 50



# KAA WII PAA

**La cascade de Koh**, parcours de plus d'une heure pour les spécialistes du canyoning.

**La belle plage** de la presqu'île proche du village, aménagée pour le casse-croûte sous les cocotiers. Tout le monde, ici, dit *l'îlot*, même si le site est relié au rivage. Belle vue sur la baie de Kouaoua.

**La Serpentine**, tapis roulant très particulier, doit son nom au fait que son tracé épouse les courbes du terrain sur les 12 km d'un parcours spectaculaire. Elle évite le roulage par camion pour convoier le minerai du gisement de saprolite de Méa, l'un des plus importants du pays, jusqu'à l'énorme roue-pelle chargeant les minéraliers.

Aujourd'hui, la teneur du minerai de nickel exploité (garniérite) est bien moindre que celle des très riches filons d'*or vert* d'antan. Mais on peut encore découvrir quelques cailloux présentant cette couleur particulière au gré d'une promenade.

## LOISIRS, ACTIVITÉS

**Canyoning**, tribu de Koh, carrefour Kouaoua-Canala. Terraventure Nord, basé à Canala 42 31 42 / 78 04 37

[www.terraventure.nc](http://www.terraventure.nc)

**Randonnées organisées par les tribus**, à pied ou à cheval ; sentier botanique, cascades, etc. Infos par la mairie 42 64 64



Road shop.

## FESTIVITÉS, ANIMATIONS

(infos par le service animation de la mairie)

**Marché**, au village, les mardis et jeudis.

**La fête de la Femme**, en mars.

**Les Journées de l'environnement**, en juin.

**La fête communale**, en septembre.

**La fête de l'Ananas et de la Crevette**, en décembre.

**Grand Prix des raids du Nord**

[www.challenge-org.nc](http://www.challenge-org.nc)

## REPOS, REPAS

**Chambres, restaurant** cantine, au village. Chez Nane 47 57 77

**Accueil chez l'habitant**, appt équipé, **table d'hôte**, chez Léontine 79 90 34

**Accueil en tribu**, tribu de Méchin, **table d'hôte**, chez D'lianne, Sabrina 92 43 08

[scouiemoim@gmail.com](mailto:scouiemoim@gmail.com)



Point de vue, aire de Kutuö.

# CANALA KANALA

Canala, jadis baptisée Napoléonville, est aujourd'hui forte de douze tribus, haut perchées dans la Chaîne, alanguies au bord du lagon ou ancrées dans la terre rouge. De par la richesse de ses sols, la commune est devenue un centre d'extraction du nickel de premier plan avec les mines de Nakéty et de Boakaine. Hors mine, sur des terres fertiles et bien arrosées, une grande partie de la population tire ses ressources d'une agriculture variée : ananas, letchis, ignames... Fruit vedette depuis quelques années, la mandarine prospère de façon inespérée dans les vallées et dans la Chaîne. Les femmes de la région ont la main verte et exposent leurs plantes tropicales et leurs produits maraîchers dans les petits marchés installés au bord des routes. Tressage, vannerie et sculpture sont aussi des activités bien vivantes. Le tourisme vert bénéficie d'espaces naturels nombreux et variés, intacts et très protégés : forêts luxuriantes, rivières et cascades, îlots de sable blanc, plages de galets ou de sable noir, mangroves... Tous les paysages de Calédonie se sont donné rendez-vous à Canala qui devient ainsi l'écrin d'une culture vivante qui vous invite à sa rencontre.



© ADCK-CCJ - Eric Dell'Erba

## INFOS UTILES



Nouméa 170 km  
Sarraméa 48 km  
Thio 35 km



Aire coutumière : Xârâcùù  
Langue kanak : le xârâcùù



3701  
habitants



Mairie 42 31 09

accueil@mairie-canala.nc

Office de tourisme 74 19 34

Office du Tourisme de Canala

Gendarmerie 44 87 75 / 17

Dispensaire 47 75 60

Point Internet à la médiathèque  
42 43 48

## 👁️ DÉCOUVRIR

(La visite de certains lieux nécessite une autorisation, une réservation, renseignez-vous auprès des gens sur place)

**Plusieurs aires de pique-nique**, le long des routes, permettent d'apprécier les sites naturels en toute quiétude.

**Du plateau de Mia à celui de Bogota**, les panoramas sont impressionnants. La diversité des paysages de la région nous offre une extraordinaire palette de couleurs : de l'ocre des terres minières aux verts de ses innombrables forêts, des turquoise du lagon au bleu profond océanien.



© Toutazmit



Nakéty.



© Kayne

**Les baies de Canala et de Nakéty**, dominées par une chaîne montagneuse, invitent aux activités nautiques et à la découverte du lagon. Plage à Nakéty.

**Les cascades** de Ciu, Kwewa et Emma.

**Le chemin balisé** de Haut-Gélima.

**Les tarodières** irriguées et le canal à Mia.

**Le plateau de Bogota** et le lac Bleu.

**Les îlots** Nanny et Gou, **la plage de Saint-Pol**.


**La baie de Canala** : le pic des Morts, les plages, les Trois Frères.

**Le quai et le chenel historiques**.

**Les pétroglyphes** à Méhoué, Ouassé et Ghio.

**Les missions** de Canala et de Nakéty.

**La piste à horaires** du col de Petchékara. Canala-Thio, heures paires, 35-40 min de traversée.



© Kayne

## LOISIRS, ACTIVITÉS

**Sources d'eau chaude** sulfureuse à La Crouen, *bassins* aménagés pour le bain. La rivière, en contrebas, permet le rinçage.

**Randos, canyoning, kayak...** Association Terraventure 42 31 42 / 92 01 77 [www.terraventure.nc](http://www.terraventure.nc)

**Randos à pied, par tribu :**

Emma : guides diplômés Eugène (dit Mike) Néchéro 86 89 22 et Rodrigue Nemba 80 64 38

Haut-Gélima : rando cascade. Marcel Oujanou 94 27 56

Nanon-Kénérou : visite d'une forêt de kaoris géants avec Christian Kona 83 75 94

**Sorties en mer**, rando palmée libre, repas sur réservation, au village. Albertine 92 86 33

**Visites d'exploitations**, vente de produits, sur réservation :

Kuiné : visite de la plantation. Clarisse et Gabriel 94 77 26

Emma : production horticole, fruitiers, vanerie. Les plantes de Marie 92 24 10

**Art, artisanat local**, culture, souvenirs...

Lun-vend 9 h-11 h 30, au village, boutique CAAX Pètoa 54 23 00

## FESTIVITÉS, ANIMATIONS

**Marchés :**

Le vendredi matin.

De la mer, en août.

**La fête de la Mandarine et des Fruits**, en juillet.

D'autres fêtes ont lieu tout au long de l'année. Infos par la mairie ou via

Tourisme province Nord

## REPOS, REPAS

Tribu de Kuiné :

– chalets, chambres, table d'hôte, chez Clarisse 94 77 26

– case et dortoir. Gîte Mwâ Kédé, chez Félix et Marie-Madeleine 82 33 26 / 75 74 22

Tribu de Mia, bungalows. Christelle 82 10 56

Au village, chambres, table d'hôte. Albertine 92 86 33

Tribu d'Emma : gîte de la Mandarine, table d'hôte. Rodrigue Nemba 80 64 38

**Quelques campings en tribu :** Mérénémé : table d'hôte, chez Miguel et Georgina 42 31 42 / 92 01 77

Haut-Gélima : cascade, bungalow, chez Marcel 94 27 56

Nanon-Kénérou : La Crouen, balades, chez Jerry 95 79 04 / 42 70 69

Gélima : chez Jeanette 85 36 97

Ghio : grande tente nomade ou avec la vôtre, repas, Borivaz, chez Joséphine et Félix 89 31 26 / 79 62 36

**Snack** Les 3 Frères, au village. Lun-sam, midi et soir 89 46 24

# MARÉ NENGONE

**M**aré, au sud-est de l'archipel, est la première à accueillir les rayons du soleil, le souffle de l'alizé, la saison des ignames. Les cinq étages de coraux superposés de l'atoll soulevé par l'activité tellurique forment une falaise spectaculaire. Au sud, elle culmine à près de 130 m. Avec ses étonnantes murailles, à Hnaenedre, faites de blocs de coraux et datant du V<sup>e</sup> siècle, avec ses nombreuses grottes et ses légendes, Maré se nimbe de mystère. Les « Si Nengone » vivent au rythme du calendrier coutumier. Cependant, aux légumes et fruits traditionnels du jardin kanak, Maré a ajouté une production désormais réputée dans le pays entier : l'avocat. Ici, tradition rime avec animation, ainsi Maré nous convie tous les ans aux nombreuses festivités qui sont autant d'occasions de venir à la rencontre de la culture très authentique de sa population accueillante.

## 👁 DÉCOUVRIR

N'hésitez pas à solliciter des informations auprès des gens, ils vous conseilleront sur les incontournables, les nouveautés... Et, parfois, vous découvrirez un « secret spot »...

**Le Saut du guerrier**, à Wakone. La légende raconte qu'un guerrier en fuite sauta par-dessus la crevasse dans la falaise, trente mètres au-dessus des flots.

**Le trou de Bone**, sur la route en direction de Ténane : un gouffre environné d'une végétation riche et colorée. Se garer à côté d'une glissière routière et entrer dans les fougères.

**Le Bone de la léproserie**, district de Pénélo. Le sentier, longeant des ruines de l'ancienne léproserie, mène à un énorme puits, plongeant dans un immense lac d'eau douce.



L'aquarium naturel.

**L'aquarium naturel**, près de Tadine : piscine d'eau de mer où tournoie une multitude de poissons multicolores.

**La grotte de Pethoen** et son trou d'eau, à Médu. Sur la gauche, avant la tribu, près d'un virage, prendre le petit sentier qui s'enfonce dans la forêt.

**Les plages** de Péhdé, Yédjélé, Wabao, Eni, Patho-Kurine... Les courants sont souvent forts, aussi est-il conseillé de ne pas franchir le récif.

**La baie de Mebuet**, dite *baie des tortues*.  
**La baie de Niri**, dite *baie des dauphins*.

## INFOS UTILES



Par avion : Nouméa 40 min / Lifou 35 min  
Par bateau, Nouméa 4 h au moins



Aire coutumière : Nengone  
Langue kanak : le nengone

 5 757 habitants

Mairie, Tadine 45 41 07

mairie@mare.nc

Tourisme : Îles Loyauté Explorer  
27 70 50

[www.ilesloyauteexplorer.nc](http://www.ilesloyauteexplorer.nc)

Gendarmerie 45 53 00

Centres médicaux :

Tadine 45 41 01 / La Roche 45 42 12







Baie de Shabadran.

## LOISIRS, ACTIVITÉS

### Quelques randonnées pédestres :

– La Ascien, à Nécé. Balade en forêt sous les falaises, grottes profondes, plage. Jo'on **84 06 37**

– Le circuit des plages, facile. De la plage de Kawé (face à l'hôtel) à celles de Shini et de Pede.

– Shabadran, rando non sécurisée, un des plus beaux sites de Calédonie. RdV à Kurine à 7 h, prévoir eau, crème solaire et bonnes chaussures. Infos Damas **73 29 71**

**Tour de l'île**, excursions, transferts : infos par les structures d'hébergement.

**Artisanat, sculpture, vanilleraies...** Voir sur place, des panneaux indiquent parfois l'endroit.

**Visite** de l'usine de Takone et vente de produits à base de bois de santal, à Lio, lun-vend. Serei No Nengone **45 17 17**

### Location de voitures :

Ebu **71 75 56 / 98 22 26**

Golf **45 09 42 / 71 35 41**

Harper **50 63 50 / 82 80 89**

Maya **45 45 31 / 76 23 30**

Olalic **74 26 41 / 91 86 20**

Waikur **82 61 75**

## FESTIVITÉS, ANIMATIONS

**Marchés** : nombreux sur l'île. Infos mairie.

### Quelques fêtes :

Coutumes, chants, danses, activités, marchés, artisanat local...

**La fête de l'Avocat**, à Nécé, mai-juin, très populaire.

**La Foire des Îles**, en septembre 2026.

**La fête du Wajuyu**, le vivaneau, à Roh, en novembre.

**La fête de la Langouste**, à Pénélo, en décembre.



Crique à Pédhé.

## REPOS, REPAS

(réservez vos repas 24 h à l'avance)

**Hôtel-restaurant** Nengone Village, à Cengeité **45 45 00** [www.hotelnengonevillage.nc](http://www.hotelnengonevillage.nc)

**Bungalows équipés**, à Wabao. Yédjélé Beach **86 00 61**

**Accueils en tribu** : camping possible (tous les accueils proposent des repas, uniquement sur réservation)

Hnawayace : Pé Une, chez Marcel et Louise **82 06 49 / 73 21 47**

Padawa : Les 2 palmiers, chez Jeanne **96 29 13**

Nécé : chez Méjo, **table d'hôte** **51 49 78**

Mébuét : Tateta Room **73 28 71 / 73 28 73**

Kaéwatine : chez Nath **83 87 92 / 94 53 69**

Kaéwatine : gîte Trylan **95 06 33**

La Roche : Kétu, balades, chez Charles **73 34 72 / 53 36 42**

Wakone : Ghameje, apiculture **83 48 58**

Tuo : gîte Mekece **85 67 07 / 98 10 81**

Tadine : Oasis de Belair, chalet, chez Germaine **75 11 42**

Eni :

– chez Léon **87 25 99**

– chez Dom, balade **45 92 63 / 90 10 02**

– Waterloo, chez Émile **95 65 97**

**Tables d'hôte** : (sur réservation)

Hnawayace : Pé Une **82 06 49 / 73 21 47**

Wabao : Baleine Beach **52 39 31**

Eni : chez Dom **45 92 63 / 90 10 02**

**Plusieurs snacks sur l'île.**



Plage de Kawé.

# LIFOU DREHU

**L**ifou, avec ses 1 150 km<sup>2</sup> de reliefs sous-marins devenus terrestres au gré des légendes ou des caprices telluriques, est la plus vaste des îles Loyauté, la plus peuplée aussi.

Wé, point de convergence des trois districts coutumiers, est un centre administratif important et le siège de l'assemblée de la province des îles.

La particularité du tourisme à Drehu, c'est la pratique bien rodée de l'accueil chez l'habitant, en case traditionnelle, au sein même des tribus et de sites extraordinaires. La nature est préservée, les contacts humains sont favorisés et le dépaysement, quête de bien des citadins en vacances, est assuré. Plages immenses éblouissantes, cocoteraies, vanilleraies, forêts profondes, falaises vertigineuses surplombant les flots turquoise, grottes immenses, anses secrètes, sites de plongée de toute beauté..., la nature s'est surpassée. Lifou propose une telle richesse naturelle et humaine, une telle diversité, tant de beauté ! Comment ne pas être tenté ?

## DÉCOUVRIR

### Les vanilleraies et les sculpteurs.

**Une case typique** des Loyauté à Hnathalo. Visite avec l'autorisation des autorités coutumières.

**La grotte du Diable**, falaises, à Tingeting.

**La falaise de Jokin**, vertigineuse (40 m). La diversité des fonds crée un tableau scintillant et mouvant de bleus et de verts. D'août à septembre, des baleines à bosse viennent y mettre bas.

**La plage de Kiki**, à Xepenehe, prendre la route qui longe le stade à g., prévoir 500 F/pers. Environ 40 min de marche en forêt avant d'atteindre la plage. Infos par le Cemaid.

**Le site d'Easo**, aménagé pour l'accueil des croisiéristes. **La chapelle Notre-Dame-de-Lourdes** est perchée sur la falaise. **La baie de Jinek**, à proximité, se découvre à la palme au milieu des poissons tropicaux.

**La baie du Santal**, superbe anse qui s'étend d'Easo à Peng, sur 50 km. Lieu de mouillage bien abrité du vent dominant.

**À Peng, les criques de sable blanc** magnifiques et les grottes. Atelier de sculpture sur bois de santal, coquillages, 7/7. Julienne [93 44 19](tel:934419)

**La galerie souterraine**, à Wedrumel.

**La baie de Chateaubriand**, à Wé.

**L'église et le temple** historiques de Qanono.

## INFOS UTILES



Par avion : Nouméa 40 min / Ouvéa 25 min / Maré 35 min / Tiga 25 min  
Par bateau, Nouméa 5 h au moins



Aire coutumière : Drehu  
Langue kanak : le drehu



**9 195**  
habitants



Mairie **45 50 00**

### Tourisme :

– Cemaid (Point i) **45 00 32** [cemaid@canl.nc](mailto:cemaid@canl.nc)

– Cemaid (aérodrome) **30 89 93**

– Îles Loyauté Explorer **27 70 50**

[www.ilesloyauteexplorer.nc](http://www.ilesloyauteexplorer.nc)

Gendarmeries : Hnasse **44 87 95** / Xepenehe **44 88 00**

Pompiers **45 40 00**

Centres médicaux :

Wé **45 12 12** / Xepenehe **45 12 79**

Marina de Wé **45 10 62**

VHF canal **67** [marina@loyalty.nc](mailto:marina@loyalty.nc)



**La plage de Luengöni**, sable poudreux et îlot rocheux corallien. Le paradis n'est pas si loin.

**Les baies de Wadra et d'Ahmelewedr** (*baie des tortues*), à Mu.

**Les falaises de Xodre**, tout au sud, un site sauvage... Le voisin des lieux demande souvent un billet pour la visite.

**La Maison de la vanille** des îles Loyauté, boutique, tribu de Hnathalo 47 92 46 82 58 75

**Miel** : la production locale est riche et d'excellente qualité.



© GT-NC

A Peng.



© GT-NC

Grande case de la chefferie de Jokin.

## LOISIRS, ACTIVITÉS

(réservez vos activités au moins 24 h à l'avance)

**Randonnées** pédestres, **activités** nautiques, plantations de **vanille**, **artisanat**, **sculpteurs**, **bougna** en tribu... Infos Cemaïd : dans les locaux près de la mairie 45 00 32 [cemaïd@canl.nc](mailto:cemaïd@canl.nc)

**Plongée sous-marine** :

Lagoon Safaris, Easo 89 43 20

[www.lagoon-safaris.nc](http://www.lagoon-safaris.nc)

**Visite de la grotte Qago**, à Qanono (Wé), prévoir chaussures de marche, lampe étanche, masque, tuba.

## FESTIVITÉS, ANIMATIONS

La vie culturelle est très animée à Drehu. Programme par le Cemaïd.

**Le marché de Wé**, mer et vend 6 h-11 h.

Quelques festivités :

**La fête du Santal et du Miel**, à Easo, en septembre.

**La fête de la Vanille**, à Mu, en octobre.

**La fête de la Plage** et triathlon, à Luengöni, en octobre.

**Les troupes de danses traditionnelles** animent les fêtes et l'arrivée des paquebots de croisière.



© GT-NC

Plage de Chateaubriand.



Troupe Bua Kedeigne.

## 🏠 REPOS, REPAS

### Hôtels-restaurants :

InterContinental Resort, baie de Wadra  
41 23 33 [www.ihg.com](http://www.ihg.com)

Drehu village, baie de Chateaubriand  
45 02 70 [www.hoteldrehuvillage.nc](http://www.hoteldrehuvillage.nc)

Oasis de Kiamu, Jozip 45 15 00  
[www.hoteloasisdekiamu.nc](http://www.hoteloasisdekiamu.nc)

### Accueils en tribu

Tous les accueils proposent des repas,  
uniquement sur réservation, 24 h à l'avance.

#### Sans camping :

Luecila : Jeannette Ihage 45 45 05 / 71 59 49  
Joj : À la Petite Baie, table d'hôte 45 15 25  
79 72 83

Mu : Serewud, Cuna 96 74 46

Mucaweng : Fenepaza 45 15 02 / 92 12 68

Wedrumel : Hoceleny, visite de grotte, table  
d'hôte 82 16 23

Jokin : chambres et table d'hôte de  
Wanalai, coin cuisine... 93 76 58

Jokin : Faré falaise 45 02 01

#### Avec camping :

Drueulu : Au cœur de Lito 86 89 91

Luengöni :

Bella Patel 45 09 53 / 72 35 49

Hukekep, Agathe 84 69 45

Mu :

Tamanu beach, bungalows, table d'hôte  
45 09 24 / 84 67 63

Hélène Gazé 45 09 99 / 98 43 61

Waka Gazé 45 15 14 / 86 49 59

Easo : Guy Bonua 45 11 11 / 54 70 71

**Restaurants et snacks :** (non exhaustif)  
(réservez vos repas du soir)

Lakabane, Luecila, lun-vend midi 87 82 73

Le Globe Trotters, Qanono, bar, mer-sam  
soir 45 01 88

Mélimala, Qanono, lun-vend 45 15 08  
92 12 68

La Kaz à Jo, Wé 83 99 60

Fenepaza, Mucaweng 45 15 02 / 92 12 68

Snack Huti Hut, Xepenehe, lun-sam,  
6 h-17 h 71 00 35

#### Tables d'hôte :

Jokin : Café falaise 92 14 95 / Faré falaise  
45 02 01

Mu : Le Pary 72 10 61 / 91 92 01



# TIGA TOKANOD

**T**iga, tortue légendaire figée dans le calcaire corallien, vit d'une façon isolée depuis toujours et hors des circuits touristiques actuels. Les clans de la chefferie, de la terre et de la mer, vivent ici au rythme de la pousse des ignames et de la migration des dawas, sous le regard bienveillant des tortues, sacrées... et pour cause. Et rien ne semble pouvoir altérer la tranquillité et la beauté de leur île, la transmission des légendes inscrites dans le paysage, des chants en langues mystérieuses et des danses qui font le renom de Tiga.

## Avant de vous rendre à Tiga :

Un accueil en tribu a ouvert en 2020. Pour tout renseignement, vous pouvez aussi contacter l'association Ininata Son'ore Ededo 42 42 45, et Manu « Kéké » 74 87 78 ou Hélène Wélépane 94 97 86.

Votre coutume acceptée et les conditions débattues, vous serez accueilli dans une famille où vous vous familiariserez avec la trappe de la cuve à eau et le seau propre pour y puiser le précieux liquide recueilli par les toits.

Tiga nous prouve que de petites économies peuvent engendrer bien du bonheur...

## DÉCOUVRIR

**La plage du village**, bordée de pandanus et de faux tabacs, est éblouissante. Plongez du wharf prisés des enfants.

**Deux grottes**, sans guide :

- **Malou**, 100 m au sud du wharf, havre de fraîcheur surplombant une anse cristalline ;
- **Panaac**, au bout de la route des champs, recèle de l'eau recherchée en période de sécheresse.

Un guide est indispensable pour atteindre d'autres grottes grandioses.

## LOISIRS, ACTIVITÉS

Palmes et masque suffisent pour découvrir la beauté du lagon.

**Randonnées** : trois sentiers découvertes avec les guides de l'Association Ininata Son'ore Ededo 74 87 78 / 89 41 72

## FESTIVITÉS, ANIMATIONS

**Marché**, le samedi matin.


**Fêtes** : de la Pastèque, en janvier ; de l'Igname, en mars.


## REPOS, REPAS

**Accueil en tribu** :

Transfert aéroport, randonnée, activités, partage... Chez Marie et Jacques 95 15 17 mariewaya7@gmail.com

## INFOS UTILES

 **Par avion** :  
Nouméa 40 min / Lifou 25 min

 **Aire coutumière** : Drehu  
Langues kanak : le nengone et le drehu

  **environ 150 habitants**

Mairie (Lifou) 45 50 00

**Tourisme** :

– Îles Loyauté Explorer 27 70 50

[www.ilesloyauteexplorer.nc](http://www.ilesloyauteexplorer.nc)

– Association Ininata Son'ore Ededo

74 87 78 / 89 41 72 / 42 42 45

Air Loyauté 25 37 57 [www.air-loyaute.nc](http://www.air-loyaute.nc)

Salle de soins 45 11 94



# Ouvéa IAAI

**O**uvéa, au nord des Loyauté, est une gigantesque anguille coupée en deux, nous dit la légende. Le pont de Mouli est là pour réparer l'offense et relier la petite terre du Sud à la grande île. Les îlots des Pléiades du Sud et du Nord prolongent l'île vers l'ouest, pour prendre en tenaille un vaste lagon bordé sur une cinquantaine de kilomètres d'une plage éblouissante. Tous les lagons d'Ouvéa ont été inscrits, le 7 juillet 2008, sur la liste du patrimoine mondial de l'Unesco. C'est une consécration pour cet environnement exceptionnel exempt de toute pollution et une opportunité pour sa préservation.

Ouvéa vit de la pêche, de l'exploitation des cocotiers (huilerie et savonnerie) et du tourisme qui se développe sur des sites féériques qui lui ont valu le surnom d'*île la plus proche du paradis*. La pratique de l'artisanat est très vivante et l'on peut observer les artistes en pleine activité. L'usine de dessalement d'eau de mer pallie l'absence de toute lentille d'eau douce souterraine. Aussi, la seule soif impérieuse que l'on éprouve désormais sur l'extraordinaire et mystérieuse île d'Ouvéa est bien... celle de la découverte.



Crabe de cocotier.

## 👁 DÉCOUVRIR

Au nord :

**Le trou bleu Hanawa**, pour la baignade.

Jeter du pain pour voir se ruer à la surface de l'eau limpide de nombreux poissons chatoyants. Dans les années 1980, le Cdt Cousteau y a plongé et s'est enfoncé

dans les cavités sans jamais pouvoir en apercevoir le fond.

**Le trou aux tortues** (trou Anep), tribu de Wénéky, est un gouffre accessible par la route à droite, 200 m avant la tribu de Takedji, en face de la mise à l'eau. Continuez dans la forêt 5 min, jusqu'au poteau sur la droite, l'accès vers le trou est visible.

## INFOS UTILES



Par avion :

Nouméa 40 min /

Lifou 25 min

Par bateau :

rotations variables

du Betico, environ 7 h



Aire coutumière : Iaaï

Langues kanak :

le Iaaï et le faga-uvéa



3 401  
habitants

Mairie, Wadrilla **45 71 11** [accueil@mairie-ouvea.com](mailto:accueil@mairie-ouvea.com)

**Tourisme :**

– Syndicat d'initiative (Point i), Hnyimèhè, Estelle **52 10 58**

**syndicat1initiativeouvea@gmail.com**

**f** À la découverte d'Ouvéa

– Îles Loyauté Explorer **27 70 50**

**www.ilesloyauteexplorer.nc**

Gendarmerie **45 53 10**

Centre de secours et d'incendie **45 01 60 / 74 41 24**

Centre médical, Hulup **45 71 10**

DAB : Banque BCI, Banutr **28 05 84** et OPT de Fayaoué

Stations-service (fermeture le dim à partir de 12 h)





Plage de Tibéria.

**L'église Saint-Joseph** est célèbre pour ses vitraux, son plafond voûté en bois et sa chaire en kohu.

**La cocoteraie et la plage de Tibéria**, à Ohnyat.

**La perruche d'Ouvéa**, endémique à l'île, vit surtout dans le Nord. Elle se nourrit de graines et de papayes qu'elle adore. Ce magnifique oiseau, mesurant environ 30 cm, prisé des collectionneurs au point qu'il avait pratiquement disparu, est aujourd'hui totalement protégé par la convention de Washington. Guides : voir *Loisirs, activités*.



© Vincent Claux

Perruche d'Ouvéa.

**Le nouveau pont de Mouli**, côté est, fait face à la passe de Lifou, ouverte sur le bleu profond de l'océan.

**L'église et la grande chefferie** de Mouli.

**La pointe de Mouli**, un beau récif corallien à découvrir en PMT.



© GF-NC

L'église Saint-Joseph.

Au centre :

**Voir *Loisirs, activités*.**

Au sud :

**Les falaises de Lékiné** (Lékiné), guide obligatoire : voir *Loisirs, activités*.

**La baie de Lékiné**, réserve coutumière interdite à la baignade, pour le plaisir des yeux.

## Y LOISIRS, ACTIVITÉS

(réservez vos activités au moins 24 h à l'avance)

**Observation des perruches endémiques**, avec l'Association pour la sauvegarde de la biodiversité d'Ouvéa (ASBO) [www.asbo.nc](http://www.asbo.nc)  
Guides : Jean-Baptiste 90 54 85 et Benoît 80 05 49

Découvrez également la plage de Hogn, avec Jean-Baptiste.

**Randonnées et découvertes guidées :**

Au nord :

Hnimèk, la passe aux requins, lieu de passage et nurserie des squales entre le lagon et l'océan, à Saint-Joseph, 3 à 4 h, facile, pêche traditionnelle... Antoine 98 72 05 / 97 76 99

Visite du trou bleu d'Hanawa avec Pierre 92 22 07

Au centre :

La grotte de Hulup : visite et baignade, histoire du banian, découverte... Pierre 92 31 69 / 95 62 82

Anubet, à Saint-Paul, visite d'une grotte et baignade, avec Kevin 52 96 81



Les falaises de Lékiné.

© GF-NC



À Wadrilla : Huka vanilleraie et visite d'un champ, vente de confitures... Jacques, dit Zack 80 41 77

Au sud :

Les falaises de Lékiné, 2 à 3 h, facile, PMT. Infos au camping par Félix, dit Féfé 92 55 12

L'îlot Fayawa... Rodolphe 72 43 23

**Base nautique** CANIO, Fayaoué 77 45 45  
infocanio@hotmail.com

**Excursions en mer :**

**Les Pléiades du Sud :**

Moagué, Charly 75 08 89

Pierre Kaouma 89 23 26

**Les Pléiades du Nord :**

(PMT, pêche récréative ou sportive, repas)

Wekiny Excursion, Jean-Baptiste 85 53 81

Motu-Oné, Kay et Charline 95 47 99  
83 32 41

Eugène Beanou 52 45 62

**Tour de l'île et excursions**

Quelques transporteurs privés :

Kilem 87 57 42 / 98 35 29

Ofénéwé 83 68 25

Roland Ouckewen 93 11 68

Ien Transport 98 06 62 / 71 73 47

Des structures d'accueil en proposent aussi.

**Location de voitures :**

Lo. K. Ouvéa 45 73 77 / 79 55 58

ouvealok@gmail.com

Fatou location 72 99 75

**Vélos, scooters :** infos sur place.

**Visites et vente de produits :**

La savonnerie et l'huilerie de coco, wharf de Wadrilla, visite gratuite en semaine, 8 h-14 h 45 10 60

Coquillages souvenirs, tribu de Wakatr. Judith 53 40 91 / 81 76 00

Initiation au tressage, artisanat local, Saint-Paul. Joanna 52 43 64 / Clotide 93 11 97

**Sculpteurs, expo-vente :**

(des panneaux indiquent les ateliers)

Lékiné : aire de repos, Wi-Fi. Tribal-Cut, Marjorie Tiaou 72 20 80

Fayaoué : Waibo Ohmou (sourde et muet).

## ☀️ FESTIVITÉS, ANIMATIONS

**Quelques marchés :**

En tribu à Hwaangée, le vendredi.

Communal de Fayaoué, Hna Ūkhanö, mardi et jeudi, de 7 h à 17 h.

**Fête du Lagon**, en juin.

**Fête du Waleï** (excellente igname sucrée), fin juillet, à Héo.

**Foire des Îles**, en septembre 2024.

**Fête du Taro**, en décembre, à Wakatr...

## 🏠 REPOS, REPAS

(réservez vos repas 24 h à l'avance)

**Hôtel-restaurant-brasserie**

Paradis d'Ouvéa, à Mouli 45 54 00

www.paradisouvea.com

**Hôtel-restaurant** Le Beaupré, **snack**, à 45 70 94 www.hotelbeaupre.com

**Accueil en tribu** Le Banian, à Héo, 93 11 68

**Accueils en tribu**, avec camping :

(tous les accueils proposent des repas, uniquement sur réservation)

Gossanah : Beauvoisin 85 54 65 / 51 91 31

Banutr : chez Dydyce 94 78 21 / 89 23 26

Quassadiou : Ireital 89 77 43 / 51 71 69

Mouli :

Moagué 45 07 60 / 75 08 89

Cocotier 79 43 57

Les derniers rayons de soleil 95 28 44  
51 15 00

Chez Monique Baly, villa d'hôte, case 95 37 11

**Campings :**

Weyep, Saint-Paul, visite de la vanilleraie... 52 96 81 / 83 46 17

De Lékiné 92 55 12

**Snacks :** (par lieu)

(réservez tous vos repas, surtout ceux du soir)

Hanawa : Ô Kafka, midi et soir 45 90 27  
75 33 93

Fayawa : Fassy 86 58 88

Mouli :

Chez Ruben 90 00 63

Moagué 45 07 60

Cocotier 79 43 57

**Tables d'hôte :**

Ohnyat : Soleil Levant 52 34 29

Mouli : Didéwaa Mafatou sur mer 90 42 13

Les derniers rayons de soleil 95 28 44  
51 15 00

Boulangeries, infos par le Point i.



**Tourisme • 4x4 • Minibus • Utilitaires**

# LOK OUVÉA

Véhicules récents & Km illimité !



☎ 45 73 77 / 79 55 58 • [ouvealok@gmail.com](mailto:ouvealok@gmail.com)



**Station-service Total**  
**Alimentation générale**

**TOTAL**



Tél. 41 94 98  
LOMEL 4 • BANOUT



**Lundi-samedi : 6h-12h / 15h-19h**

**Dimanche : 7h-12h**

# 1<sup>RE</sup> BANQUE CALÉDONIENNE, ET FIÈRE DE L'ÊTRE

*Proud to be the 1st Caledonian Bank*

33 points de vente | *branches*  
100 distributeurs de billets | *ATM*  
Plus de 400 collaborateurs | *employees*

-  Agences permanentes  
*Branches*
-  Bureaux périodiques  
*Periodic branches*
-  Bureau de change  
*Currency exchange office*



Currency  
exchange

Le bureau de change BCI de l'aéroport de La Tontouta vous accueille pour changer toutes vos devises : USD, AUD, NZD, JPY, KRW, VUV, FJD etc

*Exchange all currencies at the BCI currency exchange office (La Tontouta Airport) :  
USD, AUD, NZD, JPY, KRW, VUV, FJD, etc.*

[www.bci.nc](http://www.bci.nc)

BANQUE CALÉDONIENNE D'INVESTISSEMENT | SAEM au capital de 15 milliards XPF | Siège social : 54, avenue de la Victoire | BP K5 98849 Nouméa cedex - Tél. (+687) 25 65 65 - Fax (+687) 25 65 57 | RCS Nouméa 15479 | Ridet n° 0 015 479 001 - RIAS NC170007 voir rias.nc



Groupe BRED


# TotalEnergies, votre partenaire de route

 **36** stations-service

 **13** installations **WASH**

 Les carburants additivés **EXCELLIUM**

 Les **lubrifiants** haute performance de TotalEnergies

 Les **boutiques « Bonjour »** avec un large choix de produits



Déjà **17** stations solarisées !



**TotalEnergies**

Construisons notre pays, économisons l'énergie.



LE BOUT DU MONDE  
BRASSERIE

Rendez-Vous

AU BOUT DU MONDE  
RESTAURANT-BAR

***Marina de la Moselle***

CARTE EN CONTINU

CUISINE FRANÇAISE

HÛÎTRES & FRUITS DE MER

TAPAS & PIZZAS

OUVERT 7J/7 DE 7:00 À 22:30 - RÉSERVATION AU 277.728